



Mitteilungsvorlage	Vorlage-Nr: VO/2021/153	
- öffentlich -	Datum: 09.11.2021	
Fachdienst Kommunalaufsicht	Ansprechpartner/in: Dr. Kruse, Martin	
	Bearbeiter/in: Förster, Nils	
Berücksichtigung der Finanzausstattung der kreisangehörigen Kommunen bei der Festsetzung des Kreisumlagehebesatzes für das Haushaltsjahr 2022		
vorgesehene Beratungsfolge:		
Datum	Gremium	Zuständigkeit
02.12.2021	Hauptausschuss	Kenntnisnahme
13.12.2021	Kreistag des Kreises Rendsburg-Eckernförde	Kenntnisnahme

1. Begründung der Nichtöffentlichkeit:
entfällt

2. Sachverhalt:

Soweit die sonstigen Einnahmen oder Erträge und Einzahlungen eines Kreises seinen Bedarf nicht decken, ist eine Umlage von den kreisangehörigen Gemeinden zu erheben (Kreisumlage). Auf der Einnahmeseite stellt die Kreisumlage eine wesentliche Stellschraube zur Erreichung des gesetzlich geforderten Haushaltsausgleichs dar.

Bei der Festsetzung des konkreten Kreisumlagehebesatzes hat der Kreis Rendsburg-Eckernförde nach geltender Rechtsprechung gleichermaßen die gleichrangigen Interessen der einzelnen kreisangehörigen Gemeinden und des Kreises an einer auskömmlichen Finanzausstattung zu beachten. Hierzu wurden dem Vorstand des Gemeindetages die wesentlichen Haushaltspositionen aus dem Haushaltsentwurf 2022 präsentiert und erläutert. Weiterhin ist der Haushaltsentwurf 2022 an die örtliche Ebene versandt worden und es wurde die Gelegenheit zur Stellungnahme eingeräumt.

Hinzu kommt, dass vor der Übernahme zusätzlicher freiwilliger Aufgaben sowie vor einer erheblichen Ausweitung bestehender freiwilliger Aufgaben ein Konsultationsverfahren durchzuführen ist.

Wie im Vorjahr ist der Finanzbedarf der betroffenen Städte und Gemeinden in einer Querschnittsbetrachtung ermittelt worden. Die Basis für die Ermittlung der finanziellen Lage der kreisangehörigen Kommunen sind die Daten der Haushaltspläne des Haushaltsjahres 2021 mit der mittelfristigen Finanzplanung 2022 bis 2024 und den Jahresergebnissen 2019 und 2020, soweit diese bereits feststehen. Die zuständigen Verwaltungen wurden bei der Datenerhebung mit einbezogen.

Dabei wurden folgende wesentliche Haushaltspositionen erfasst und betrachtet:

1. Haushaltsausgleich (Entwicklung der mittelfristigen Ergebnisplanung)
2. Freier Finanzspielraum (kameral) / Zahlungsmittelbestand – Finanzplan (Doppik)
3. Steuer- und Finanzkraft und Realsteuerhebesätze
4. Investitionstätigkeit / Verschuldung
5. Sonstige Haushaltsdaten (freiwillige Leistungen)

Die Ergebnisse und die Auswertung der Finanzdaten sind in dem dieser Vorlage beigefügtem Bericht dargestellt.

Die Daten der einzelnen Kommunen sind in den als Anlage beigefügten Tabellen ausgewiesen, getrennt nach kameraler und doppischer Haushaltsführung.

Zusammenfassung:

Bei der Bewertung des Finanzbedarfs in der Querschnittbetrachtung und der Bestimmung des Kreisumlagehebesatzes kommt es nicht auf die einzelne, die finanziell bedürftigste Kommune an. Im Ergebnis der Querschnittsbetrachtung des Finanzbedarfs kann festgestellt werden, dass der Kreis Rendsburg-Eckernförde mit dem im Haushaltsentwurf veranschlagten Kreisumlagehebesatz die Mindestausstattung der Kommunen nicht verletzt. Die absolute Grenze wird mit der Festsetzung der Kreisumlage von 29 v.H. in der Haushaltssatzung 2022 nicht erreicht.

Nach einem kurzfristigen Einbruch der Steuereinnahmen in 2021 erholt sich die Finanzsituation der Kommunen nach den Zahlen der mittelfristigen Finanzplanung bis 2024. Während das Steueraufkommen 2021 bei 278,58 Mio. € lag ist in 2024 mit einem Steueraufkommen von 290,37 Mio. € zu rechnen.

Trotz eines Kreisumlagehebesatzes von 29 v.H. ist es den kameralen Kommunen möglich der allgemeinen Rücklage im Zeitraum von 2021 bis 2024 Mittel in Höhe von knapp 12 Mio. € zuzuführen und den Bestand somit um ca. 30 % zu erhöhen. Die doppisch buchenden Gemeinden weisen über den gesamten Planungszeitraum Defizite aus, können diese jedoch von 12,93 Mio. € auf 1,2 Mio. € stark reduzieren.

Der Kreishaushalt weist im Haushaltsjahr 2022 einen Fehlbetrag in Höhe von 1,43 Mio. € aus. Allerdings ist es dem Kreis dennoch möglich weitere notwendige Investitionen ohne Neuverschuldung vorzunehmen. Sogar die weitere Reduzierung der Schulden kann dennoch vorangetrieben werden. Jedoch ist die Abnahme der liquiden Mittel von 2020 bis 2022 auffällig. Die verfügbaren Finanzmittel verringern sich innerhalb dieses Zeitraums um knapp 54 Mio. €.

Die freiwilligen Leistungen steigen in einem moderaten Rahmen und enthalten im Haushaltsentwurf keine wesentlichen neuen, dauerhaften Leistungen.

Unter Abwägung des Finanzbedarfs der kreisangehörigen Kommunen in der Querschnittsbetrachtung und der rücksichtsvollen Haushaltsplanung des Kreises würde mit einem Kreisumlagehebesatz von 29 v.H. im Rahmen der Beschlussfassung über die Haushaltssatzung für das Haushaltsjahr 2022 aus der Sicht der Verwaltung nicht gegen die verfassungsgebote finanzielle Mindestausstattung verstoßen.

Laut Beschluss des Kreistages vom 22.10.2020 wurde der Landrat gebeten, auch für das Haushaltsjahr 2022 einen Haushaltsentwurf mit einer Kreisumlage von 29 % vorzulegen. Diesem Beschluss kann somit aus Sicht der Verwaltung gefolgt werden.

Relevanz für den Klimaschutz:

keine

Finanzielle Auswirkungen:

keine

Anlage/n:

Finanzdaten doppik alle Gemeinden ab 2019 für 2022

Finanzdaten katedral alle Gemeinden ab 2019 für 2022

Bericht über die Berücksichtigung der Finanzdaten der Kommunen

Finanzdaten der Städte und Gemeinden des Kreises Rendsburg-Eckernförde 2021

Ursprungshaushalte

doppischer Haushalt

Lfd. Nr.	Ämterortierung	Stadt/Gemeinde	Erträge in €	Aufwendungen in €	Überschuss / Fehlbetrag im Ergebnisplan in €	Fehlbetrag in % zu Erträge	Haushaltsausgleich erreicht ja/nein	Anteil freiwillige Leistungen an Aufwendungen in %	Einzahlungen aus Verwaltungstätigkeit in €	Auszahlungen aus Verwaltungstätigkeit in €	Saldo lfd. Einz./Ausz. ist größer als Tilgung	Einzahlungen aus Inv. in €	Auszahlungen aus Inv. in €	Einwohner Stand 31.03.2020	Realsteuerhebesätze		
															Grundsteuer A	Grundsteuer B	Gewerbesteuer
58135	1	Rendsburg, Stadt	69.165.908,00	72.309.300,00	-3.143.392,00	4,54	nein	0,68	67.615.208,00	67.489.100,00	nein	11.067.600,00	15.825.600,00	28 755	380	425	380
58043	2	Eckernförde, Stadt	53.918.200,00	53.033.600,00	884.600,00	0,00	ja	1,05	51.447.200,00	47.919.100,00	ja	12.596.300,00	16.124.400,00	21 637	370	390	370
58034	3	Büdelndorf, Stadt	24.904.500,00	26.764.600,00	-1.860.100,00	7,47	nein	3,26	24.121.400,00	23.582.600,00	nein	13.202.000,00	15.105.200,00	10 444	320	380	370
58005	4	Altenholz	21.015.900,00	22.551.500,00	-1.535.600,00	7,31	nein	0,36	20.025.300,00	20.097.300,00	nein	2.241.600,00	3.049.000,00	10 032	370	450	370
58092	5	Kronshagen	28.456.500,00	31.339.900,00	-2.883.400,00	10,13	nein	12,63	27.297.700,00	28.030.900,00	nein	4.020.100,00	8.735.000,00	11 968	380	380	380
58001	7	Achterwehr	2.084.000,00	2.166.200,00	-82.200,00	3,94	nein	0,64	2.053.100,00	2.063.400,00	nein	66.000,00	176.000,00	1 045	370	390	370
58028	7	Bredenbek	3.316.900,00	3.711.100,00	-394.200,00	11,88	nein	0,47	3.182.000,00	3.294.000,00	nein	3.072.000,00	2.997.800,00	1 504	339	339	336
58050	7	Felde	5.173.300,00	5.443.000,00	-269.700,00	5,21	nein	0,55	5.000.500,00	5.019.400,00	nein	1.145.000,00	1.512.600,00	2 115	339	363	336
58093	7	Krummvisch	918.600,00	1.120.600,00	-202.000,00	21,99	nein	0,97	890.200,00	1.085.000,00	nein	4.000,00	48.400,00	676	300	363	333
58104	7	Melsdorf	5.369.900,00	5.822.600,00	-452.700,00	8,43	nein	1,10	4.860.500,00	5.329.800,00	nein	2.808.900,00	3.053.800,00	1 855	320	320	330
58126	7	Ottendorf	2.064.400,00	2.328.800,00	-264.400,00	12,81	nein	0,95	1.993.600,00	2.120.000,00	nein	2.500,00	73.000,00	955	380	425	380
58130	7	Quarnbek	3.229.700,00	3.475.600,00	-245.900,00	7,61	nein	0,68	3.156.800,00	3.266.400,00	nein	691.000,00	1.036.700,00	1 759	390	390	370
58171	7	Westensee	2.926.400,00	2.986.200,00	-59.800,00	2,04	nein	0,99	2.872.500,00	2.762.200,00	ja	760.000,00	965.600,00	1 556	370	390	370
58037	9	Dänischenhagen	8.128.500,00	8.109.600,00	18.900,00	0,00	ja	0,22	7.791.700,00	7.562.500,00	ja	1.759.100,00	2.724.900,00	3 875	450	450	380
58116	9	Noer	1.553.000,00	1.661.800,00	-108.800,00	7,01	nein	0,71	1.477.600,00	1.496.600,00	nein	51.000,00	310.200,00	875	340	340	310
58150	9	Schwedeneck	5.569.900,00	5.749.500,00	-179.600,00	3,22	nein	0,63	5.519.300,00	5.579.500,00	nein	1.484.000,00	1.702.400,00	2 815	420	420	380
58157	9	Strande	3.008.600,00	3.359.200,00	-350.600,00	11,65	nein	0,27	2.962.300,00	3.134.400,00	nein	511.400,00	660.500,00	1 486	390	390	275
58051	10	Felm	2.336.200,00	2.524.800,00	-188.600,00	8,07	nein	0,33	2.295.200,00	2.289.600,00	nein	25.800,00	125.200,00	1 180	330	330	310
58058	10	Gettorf	18.245.100,00	17.992.700,00	252.400,00	0,00	ja	0,43	17.484.400,00	16.125.300,00	ja	378.200,00	3.666.100,00	7 565	320	370	360
58096	10	Lindau	2.709.100,00	2.703.400,00	5.700,00	0,00	nein	0,67	2.425.400,00	2.393.600,00	nein	2.235.000,00	566.300,00	1 347	330	330	310
58110	10	Neudorf-Bornstein	2.051.200,00	2.028.600,00	22.600,00	0,00	ja	1,19	1.830.500,00	1.794.900,00	nein	225.400,00	369.800,00	1 075	330	330	310
58112	10	Neuwittenbek	2.357.400,00	2.439.900,00	-82.500,00	3,50	nein	0,36	2.324.300,00	2.239.200,00	ja	1.556.500,00	1.693.400,00	1 109	330	330	310
58121	10	Osdorf	5.643.100,00	6.301.800,00	-658.700,00	11,67	nein	0,28	5.469.200,00	5.683.200,00	nein	287.000,00	472.200,00	2 517	330	330	330
58142	10	Schinkel	1.947.200,00	1.939.000,00	8.200,00	0,00	ja	0,32	1.789.800,00	1.734.200,00	nein	1.780.700,00	763.800,00	995	330	330	310
58165	10	Tüttendorf	2.688.900,00	2.759.200,00	-70.300,00	2,61	nein	0,25	2.586.300,00	2.500.900,00	ja	101.400,00	503.300,00	1 238	330	330	310
58026	11	Bovenau	2.527.200,00	3.066.500,00	-539.300,00	21,34	nein	0,19	2.503.700,00	2.871.100,00	nein	878.000,00	688.600,00	1 103	350	350	350
58073	11	Haßmoor	340.300,00	398.500,00	-58.200,00	17,10	nein	0,58	333.500,00	338.600,00	nein	16.000,00	84.000,00	268	350	350	336
58122	11	Osternfeld (RD)	683.900,00	887.900,00	-204.000,00	29,83	nein	0,86	658.500,00	805.100,00	nein	16.000,00	90.000,00	582	320	320	340
58124	11	Osterrönfeld	7.761.700,00	8.704.000,00	-942.300,00	12,14	nein	0,92	7.683.700,00	8.401.000,00	nein	42.000,00	374.400,00	5 125	335	335	325
58132	11	Rade b. RD	281.400,00	818.300,00	-536.900,00	190,80	nein	0,54	273.800,00	793.700,00	nein	0,00	31.700,00	199	260	260	310
58140	11	Schacht-Audorf	9.009.300,00	9.860.400,00	-851.100,00	9,45	nein	1,09	8.998.900,00	9.189.800,00	nein	121.800,00	1.144.000,00	4 820	339	363	336
58146	11	Schülldorf	1.128.000,00	1.509.700,00	-381.700,00	33,84	nein	0,56	1.111.000,00	1.354.200,00	nein	26.000,00	55.800,00	728	340	365	345
58019	12	Bönnhusen	430.000,00	528.500,00	-98.500,00	22,91	nein	13,21	426.300,00	486.100,00	nein	0,00	69.700,00	296	339	363	310
58053	12	Flintbek	21.921.200,00	19.979.000,00	1.942.200,00	0,00	ja	0,34	21.607.500,00	18.597.600,00	ja	2.292.500,00	4.556.300,00	7 249	450	450	380
58145	12	Schönhorst	393.200,00	452.300,00	-59.100,00	15,03	nein	6,81	387.600,00	411.000,00	nein	0,00	36.800,00	297	300	363	310
58160	12	Techelsdorf	212.200,00	233.900,00	-21.700,00	10,23	nein	2,99	210.300,00	209.400,00	nein	0,00	15.000,00	151	300	363	310
58003	13	Alt Duvenstedt	3.339.200,00	3.432.900,00	-93.700,00	2,81	ja	0,54	3.257.000,00	3.723.000,00	nein	337.400,00	752.800,00	1 871	280	280	320
58054	13	Fockbek	15.906.000,00	16.170.800,00	-264.800,00	1,66	nein	2,79	15.489.400,00	15.097.100,00	ja	991.700,00	2.913.800,00	6 378	290	290	310
58118	13	Nübbel	2.431.100,00	2.313.400,00	117.700,00	0,00	ja	13,91	2.339.200,00	2.411.300,00	nein	904.300,00	1.103.900,00	1 595	330	300	330
58136	13	Rickert	1.662.800,00	1.433.400,00	229.400,00	0,00	ja	5,34	1.584.400,00	1.238.100,00	ja	2.000,00	247.200,00	1 027	250	250	300
58010	14	Bargstall	192.000,00	191.400,00	600,00	0,00	ja	0,73	180.100,00	217.600,00	nein	489.800,00	851.000,00	149	320	320	320
58029	14	Breiholz	2.144.200,00	1.975.300,00	168.900,00	0,00	ja	0,87	2.115.000,00	1.836.400,00	ja	104.600,00	410.100,00	1 379	330	330	330
58036	14	Christiansholm	293.400,00	297.500,00	-4.100,00	1,40	nein	0,40	265.300,00	323.200,00	nein	915.200,00	972.300,00	227	330	330	330
58047	14	Elsdorf-Westerm.	2.649.600,00	2.627.300,00	22.300,00	0,00	ja	0,38	2.604.400,00	2.538.500,00	nein	2.053.300,00	3.499.100,00	1 567	330	330	330
58055	14	Friedrichsgraben	62.900,00	56.300,00	6.600,00	0,00	ja	0,89	59.600,00	49.600,00	ja	1.000,00	2.000,00	47	350	350	350
58056	14	Friedrichsholm	662.300,00	607.700,00	54.600,00	0,00	ja	0,71	645.900,00	594.700,00	ja	438.900,00	567.700,00	419	350	350	330
58070	14	Hamdorf	2.040.600,00	1.840.300,00	200.300,00	0,00	ja	0,44	2.011.100,00	2.213.800,00	nein	1.100.000,00	381.700,00	1 277	320	320	320
58078	14	Hohn	5.528.200,00	5.321.700,00	206.500,00	0,00	ja	0,24	5.357.800,00	5.868.200,00	nein	5.328.300,00	2.012.800,00	2 409	280	280	320
58089	14	Königshügel	230.200,00	200.300,00	29.900,00	0,00	ja	0,40	220.300,00	192.000,00	ja	125.500,00	237.500,00	176	330	330	350

58097	14	Lohe-Föhrden	629.000,00	665.300,00	-36.300,00	5,77	nein	0,42	598.600,00	652.600,00	nein	40.000,00	156.000,00	463	325	325	320
58129	14	Prinzenmoor	280.700,00	257.300,00	23.400,00	0,00	ja	0,66	270.800,00	275.500,00	nein	0,00	11.000,00	166	330	330	350
58154	14	Sophienhamm	362.000,00	406.400,00	-44.400,00	12,27	nein	0,39	358.800,00	436.500,00	nein	0,00	85.000,00	293	310	310	310
58008	15	Ascheffel	1.412.200,00	1.425.000,00	-12.800,00	0,91	nein	0,72	1.362.500,00	1.260.300,00	ja	20.900,00	128.200,00	981	340	330	335
58024	15	Borgstedt	3.192.100,00	3.233.500,00	-41.400,00	1,30	nein	1,05	2.967.400,00	2.771.800,00	ja	1.000,00	558.700,00	1 706	295	295	320
58030	15	Brekendorf	1.477.500,00	1.538.900,00	-61.400,00	4,16	nein	1,20	1.392.400,00	1.389.700,00	nein	1.361.600,00	1.438.200,00	994	330	330	350
58035	15	Bünsdorf	1.122.000,00	1.053.900,00	68.100,00	0,00	ja	0,70	1.068.200,00	930.000,00	ja	142.000,00	257.600,00	621	290	320	320
58039	15	Damendorf	702.900,00	749.600,00	-46.700,00	6,64	nein	0,59	683.300,00	690.000,00	nein	420.000,00	473.700,00	427	310	310	350
58066	15	Groß Wittensee	3.376.900,00	3.402.800,00	-25.900,00	0,77	nein	0,64	3.288.100,00	3.129.500,00	ja	426.700,00	649.800,00	1 317	339	355	336
58069	15	Haby	914.400,00	1.226.400,00	-312.000,00	34,12	nein	0,26	904.200,00	1.135.600,00	nein	91.800,00	155.800,00	574	330	330	350
58080	15	Holtsee	2.785.900,00	2.738.300,00	47.600,00	0,00	ja	0,52	2.704.600,00	2.490.700,00	ja	1.894.900,00	2.011.800,00	1 268	317	349	334
58081	15	Holzbugge	520.700,00	612.100,00	-91.400,00	17,55	nein	1,01	513.600,00	547.300,00	nein	28.000,00	91.500,00	363	339	339	320
58083	15	Hütten	286.100,00	276.300,00	9.800,00	0,00	ja	1,23	277.900,00	258.700,00	ja	0,00	5.400,00	213	280	280	310
58088	15	Klein Wittensee	351.700,00	351.400,00	300,00	0,00	ja	0,58	343.300,00	313.800,00	ja	0,00	22.000,00	227	290	320	320
58111	15	Neu Duvenstedt	221.400,00	224.100,00	-2.700,00	1,22	nein	0,93	213.600,00	206.500,00	ja	10.000,00	800,00	122	300	300	320
58123	15	Osterby	1.956.100,00	1.974.500,00	-18.400,00	0,94	ja	0,64	1.861.600,00	1.806.400,00	nein	2.285.300,00	2.425.000,00	1 003	340	340	335
58127	15	Owschlag	8.328.500,00	8.739.500,00	-411.000,00	4,93	nein	0,50	8.077.600,00	7.846.900,00	nein	1.959.200,00	2.662.200,00	3 703	370	390	370
58152	15	Sehestedt	2.288.600,00	2.265.900,00	22.700,00	0,00	ja	0,71	2.228.700,00	1.917.800,00	ja	1.627.100,00	2.261.900,00	840	300	363	334
58175	15	Ahlefeld-Bistensee	778.800,00	782.200,00	-3.400,00	0,44	nein	0,64	806.100,00	711.200,00	ja	7.200,00	110.500,00	478	360	360	360
58031	16	Brinjahe	144.400,00	119.200,00	25.200,00	0,00	ja	0,00	143.700,00	112.400,00	ja	0,00	500,00	113	260	260	310
58048	16	Embühren	275.300,00	229.000,00	46.300,00	0,00	ja	0,00	273.400,00	220.900,00	ja	0,00	400,00	180	320	320	310
58068	16	Haale	772.800,00	793.000,00	-20.200,00	2,61	nein	0,00	767.700,00	727.200,00	ja	1.137.000,00	1.744.800,00	517	300	300	310
58071	16	Hamweddel	891.200,00	874.400,00	16.800,00	0,00	ja	0,00	874.500,00	842.500,00	ja	0,00	4.500,00	442	260	260	310
58075	16	Hörsten	104.900,00	99.700,00	5.200,00	0,00	ja	0,00	100.700,00	79.100,00	ja	0,00	0,00	55	250	250	300
58086	16	Jevenstedt	5.482.000,00	5.216.900,00	265.100,00	0,00	ja	0,00	5.446.800,00	4.921.900,00	ja	1.282.000,00	1.887.400,00	3 342	320	320	320
58101	16	Luhnstedt	565.800,00	562.300,00	3.500,00	0,00	ja	0,00	561.200,00	511.400,00	ja	3.000,00	500,00	390	330	330	330
58148	16	Schülp b. RD	2.050.300,00	2.022.300,00	28.000,00	0,00	ja	0,00	1.491.800,00	1.901.600,00	nein	398.900,00	859.500,00	1 113	300	300	310
58155	16	Stafstedt	608.400,00	648.400,00	-40.000,00	6,57	nein	0,00	529.200,00	479.800,00	nein	272.400,00	203.000,00	368	320	320	320
58172	16	Westerrönfeld	9.316.700,00	9.313.500,00	3.200,00	0,00	ja	0,00	9.208.000,00	8.649.900,00	ja	3.424.500,00	4.070.400,00	5 067	320	360	320
58007	95	Arpsdorf	354.300,00	353.700,00	600,00	0,00	ja	0,71	355.300,00	335.900,00	ja	219.500,00	232.100,00	370	290	290	310
58009	95	Aukrug	6.871.800,00	6.569.500,00	302.300,00	0,00	ja	1,44	6.161.700,00	7.058.100,00	nein	6.161.700,00	7.058.100,00	3 854	320	320	320
58013	95	Beldorf	539.100,00	577.500,00	-38.400,00	7,12	nein	1,80	539.100,00	532.600,00	nein	186.800,00	677.500,00	272	330	330	350
58014	95	Bendorf	968.700,00	1.213.800,00	-245.100,00	25,30	nein	0,31	1.496.600,00	1.288.100,00	ja	250.000,00	668.400,00	428	280	280	360
58015	95	Beringstedt	1.263.600,00	1.398.100,00	-134.500,00	10,64	nein	0,85	1.290.700,00	1.182.200,00	ja	2.500,00	37.400,00	756	329	329	320
58025	95	Bornholt	228.900,00	192.400,00	36.500,00	0,00	ja	0,94	228.900,00	187.700,00	ja	135.300,00	172.800,00	178	320	320	330
58044	95	Ehndorf	812.900,00	806.400,00	6.500,00	0,00	ja	0,50	812.900,00	736.500,00	ja	152.500,00	303.500,00	609	260	260	310
58061	95	Gokels	838.000,00	913.300,00	-75.300,00	8,99	nein	1,19	838.000,00	866.700,00	nein	569.000,00	576.500,00	545	320	320	310
58062	95	Grauel	375.000,00	475.900,00	-100.900,00	26,91	nein	0,80	375.000,00	454.500,00	nein	309.800,00	318.900,00	260	340	340	310
58072	95	Hanerau-Hademars	5.882.700,00	5.547.700,00	335.000,00	0,00	ja	10,00	5.904.900,00	5.407.800,00	nein	4.360.300,00	5.232.700,00	3 012	320	320	340
58074	95	Heinkenborstel	179.200,00	176.900,00	2.300,00	0,00	ja	1,41	179.200,00	166.000,00	nein	503.100,00	507.300,00	137	332	332	300
58077	95	Hohenwestedt	12.635.300,00	12.372.800,00	262.500,00	0,00	ja	1,11	12.635.300,00	12.159.700,00	nein	3.741.200,00	5.330.800,00	5 378	320	320	320
58085	95	Jahrsdorf	272.600,00	292.400,00	-19.800,00	7,26	nein	0,75	272.600,00	291.000,00	nein	50.000,00	58.000,00	224	320	320	325
58100	95	Lütjenwestedt	889.700,00	806.200,00	83.500,00	0,00	ja	1,85	889.700,00	779.300,00	nein	758.000,00	1.076.700,00	538	260	260	320
58103	95	Meezen	448.600,00	404.800,00	43.800,00	0,00	ja	1,41	448.600,00	390.700,00	nein	459.000,00	492.700,00	351	325	325	336
58106	95	Mörel	282.600,00	327.700,00	-45.100,00	15,96	nein	4,79	282.600,00	304.900,00	nein	297.500,00	306.500,00	243	320	320	310
58113	95	Nienborstel	1.009.000,00	998.400,00	10.600,00	0,00	ja	0,66	1.009.000,00	899.300,00	ja	369.200,00	415.500,00	580	300	300	310
58115	95	Nindorf	1.118.800,00	1.167.300,00	-48.500,00	4,34	nein	0,71	1.118.800,00	1.113.400,00	nein	0,00	74.200,00	626	260	260	310
58119	95	Oldenbüttel	344.900,00	344.500,00	400,00	0,00	ja	1,28	424.900,00	404.700,00	nein	844.000,00	1.019.800,00	251	320	320	350
58125	95	Osterstedt	1.196.300,00	1.167.600,00	28.700,00	0,00	ja	1,16	1.196.300,00	1.067.400,00	ja	1.232.500,00	1.377.200,00	644	270	270	320
58128	95	Padenstedt	2.312.300,00	2.246.700,00	65.600,00	0,00	ja	0,94	2.312.300,00	2.158.200,00	ja	5.000,00	148.700,00	1 685	340	340	320
58131	95	Rade b. Hohenweste	119.600,00	147.900,00	-28.300,00	23,66	nein	0,81	119.600,00	143.200,00	nein	0,00	0,00	96	380	425	380
58134	95	Remmels	626.400,00	624.600,00	1.800,00	0,00	ja	0,78	626.400,00	602.600,00	nein	868.200,00	1.104.200,00	421	300	300	310
58151	95	Seefeld	507.500,00	507.200,00	300,00	0,00	ja	1,01	500.500,00	540.300,00	nein	460.400,00	642.200,00	345	260	260	350
58156	95	Steenfeld	520.300,00	466.100,00	54.200,00	0,00	ja	0,88	478.300,00	455.000,00	nein	193.400,00	263.400,00	344	320	320	350
58158	95	Tackesdorf	104.500,00	113.400,00	-8.900,00	8,52	nein	1,32	104.500,00	113.400,00	nein	0,00	0,00	68	350	350	330
58159	95	Tappendorf	415.200,00	484.300,00	-69.100,00	16,64	nein	1,38	415.200,00	448.500,00	nein	467.700,00	488.100,00	332	320	320	320
58161	95	Thaden	441.400,00	351.200,00	90.200,00	0,00	ja	0,83	441.400,00	331.700,00	nein	466.700,00	482.400,00	236	320	320	360
58164	95	Todenbüttel	1.716.300,00	1.703.300,00	13.000,00	0,00	ja	1,39	1.716.300,00	1.522.900,00	ja	372.300,00	571.200,00	1 032	325	325	335
58167	95	Wapelfeld	460.400,00	397.600,00	62.800,00	0,00	ja	0,93	460.400,00	387.300,00	ja	380.200,00	390.400,00	314	320	320	310
					-12.932.592,00			1,46	441.749.608,00	433.901.300,00		118.906.100,00	155.662.700,00	211.192			

737,07 Inv./Einw.

Finanzdaten der Städ

Ursprungshaushalte

doppischer Haushalt

Lfd. Nr.	Ämtersortierung	Stadt/Gemeinde	Nivellierungssatz erreicht ja/nein
58135	1	Rendsburg, Stadt	ja
58043	2	Eckernförde, Stadt	ja
58034	3	Büdelndorf, Stadt	ja
58005	4	Altenholz	ja
58092	5	Kronshagen	ja
58001	7	Achterwehr	ja
58028	7	Bredenbek	nein
58050	7	Felde	ja
58093	7	Krummwisch	nein
58104	7	Melsdorf	nein
58126	7	Ottendorf	ja
58130	7	Quarnbek	ja
58171	7	Westensee	ja
58037	9	Dänischenhagen	ja
58116	9	Noer	nein
58150	9	Schwedeneck	ja
58157	9	Strande	nein
58051	10	Felm	nein
58058	10	Gettorf	ja
58096	10	Lindau	nein
58110	10	Neudorf-Bornstein	nein
58112	10	Neuwittenbek	nein
58121	10	Osdorf	nein
58142	10	Schinkel	nein
58165	10	Tüttendorf	nein
58026	11	Bovenau	nein
58073	11	Haßmoor	nein
58122	11	Ostenfeld (RD)	nein
58124	11	Osterrönfeld	nein
58132	11	Rade b. RD	nein
58140	11	Schacht-Audorf	ja
58146	11	Schülldorf	ja
58019	12	Bönnhusen	ja
58053	12	Flintbek	ja
58145	12	Schönhorst	ja
58160	12	Techelsdorf	nein
58003	13	Alt Duvenstedt	nein
58054	13	Fockbek	nein
58118	13	Nübbel	nein
58136	13	Rickert	nein
58010	14	Bargstall	nein
58029	14	Breiholz	nein
58036	14	Christiansholm	nein
58047	14	Elsdorf-Westerm.	nein
58055	14	Friedrichsgraben	nein
58056	14	Friedrichsholm	nein
58070	14	Hamdorf	nein
58078	14	Hohn	nein
58089	14	Königshügel	nein

58097	14	Lohe-Föhrden	nein
58129	14	Prinzenmoor	nein
58154	14	Sophienhamm	nein
58008	15	Ascheffel	nein
58024	15	Borgstedt	nein
58030	15	Brekendorf	nein
58035	15	Bünsdorf	nein
58039	15	Damendorf	nein
58066	15	Groß Wittensee	nein
58069	15	Haby	nein
58080	15	Holtsee	nein
58081	15	Holzbunge	nein
58083	15	Hütten	nein
58088	15	Klein Wittensee	nein
58111	15	Neu Duvenstedt	nein
58123	15	Osterby	nein
58127	15	Owschlag	ja
58152	15	Sehestedt	ja
58175	15	Ahlefeld-Bistensee	nein
58031	16	Brinjahe	nein
58048	16	Embühren	nein
58068	16	Haale	nein
58071	16	Hamweddel	nein
58075	16	Hörsten	nein
58086	16	Jevenstedt	nein
58101	16	Luhnstedt	nein
58148	16	Schülp b. RD	nein
58155	16	Stafstedt	nein
58172	16	Westerrönfeld	nein
58007	95	Arpsdorf	nein
58009	95	Aukrug	nein
58013	95	Beldorf	nein
58014	95	Bendorf	nein
58015	95	Beringstedt	nein
58025	95	Bornholt	nein
58044	95	Ehndorf	nein
58061	95	Gokels	nein
58062	95	Grael	nein
58072	95	Hanerau-Hademars	nein
58074	95	Heinkenborstel	nein
58077	95	Hohenwestedt	nein
58085	95	Jahrsdorf	nein
58100	95	Lütjenwestedt	nein
58103	95	Meezen	nein
58106	95	Mörel	nein
58113	95	Nienborstel	nein
58115	95	Nindorf	nein
58119	95	Oldenbüttel	nein
58125	95	Osterstedt	nein
58128	95	Padenstedt	nein
58131	95	Rade b. Hohenweste	ja
58134	95	Remmels	nein
58151	95	Seefeld	nein
58156	95	Steenfeld	nein
58158	95	Tackesdorf	nein
58159	95	Tappendorf	nein
58161	95	Thaden	nein
58164	95	Todenbüttel	nein
58167	95	Wapelfeld	nein

Finanzdaten der Städ

Ursprungshaushalte

doppischer Haushalt

Lfd. Nr.	Ämterort	Stadt/Gemeinde	Steuerkraft -€-		Steueraufkommen je Einw.	Kreisumlage je Einw.	Abschöpfungsquote Kreisumlage vs. Steueraufkommen in %	Schulden -€- Stand: 31.12.21		Bilanz-summe 31.12.2019 in €	Eigen-kapital am 31.12.2019 in €	EK-Quote am 31.12.2019 in %	Allgemeine Rücklage 31.12.2019 in €	Ergebnisrücklage 31.12.2019 in €	Jahresfehlbetrag (-) / Jahresüberschuss 31.12.2019 in €	Ergebnisrücklage in % der allgem. R. 31.12.2019	Steueraufkommen gesamt	Kreisumlage gesamt
			je bedarfsinduzierten EW	Landesdurchschnitt				Gesamt	je EW									
58135	1	Rendsburg, Stadt	989,54	1.190,59	1.192,92	353,95	29,67	65.067.000,00	2.262,81			#DIV/0!				#DIV/0!	34.302.414,60	10.177.832,25
58043	2	Eckernförde, Stadt	874,00	1.190,59	931,75	339,69	36,46	25.790.000,00	1.191,94	136.492.413,00	73.410.802,00	53,78	53.392.853,00	15.907.103,00	4.110.846,00	29,79	20.160.274,75	7.349.872,53
58034	3	Büdelndorf, Stadt	1.273,84	1.196,82	1.541,52	382,16	24,79	29.216.113,00	2.797,41	86.910.887,33	46.199.633,99	53,16	37.441.885,94	8.667.677,78	90.070,27	23,15	16.099.634,88	3.991.279,04
58005	4	Altenholz	947,30	1.196,82	1.033,55	348,24	33,69	15.934.300,00	1.588,35	75.210.700,00	31.985.453,38	42,53	23.672.626,38	8.312.827,00	-584.092,00	35,12	10.368.573,60	3.493.543,68
58092	5	Kronshagen	1.067,17	1.196,82	1.145,63	365,85	31,93	9.919.215,00	828,81	92.972.825,00	54.070.184,00	58,16	42.586.619,47	10.948.661,85	534.903,26	25,71	13.710.899,84	4.378.492,80
58001	7	Achterwehr	872,43	1.148,74	895,69	359,81	40,17	520.000,00	497,61	3.562.494,59	2.444.690,06	68,62	1.927.404,41	404.369,98	112.915,67	20,98	935.996,05	376.001,45
58028	7	Bredenbek	960,35	1.148,74	1.004,92	438,16	43,60	4.722.000,00	3.139,63	11.439.292,66	5.471.361,72	47,83	5.048.516,00	470.751,36	-47.905,64	9,32	1.511.399,68	658.992,64
58050	7	Felde	1.106,77	965,38	1.111,58	379,67	34,16	4.331.000,00	2.047,75	12.987.674,45	6.306.939,49	48,56	5.710.673,54	410.674,86	185.591,09	7,19	2.350.991,70	803.002,05
58093	7	Krummvisch	879,33	1.056,42	926,04	366,86	39,62	175.000,00	258,88	2.234.414,00	1.543.166,00	69,06	1.094.855,00	304.756,00	143.555,00	27,84	626.003,04	247.997,36
58104	7	Melsdorf	1.662,39	1.148,74	1.677,09	474,39	28,29	10.725.000,00	5.781,67	20.195.449,26	13.151.517,64	65,12	9.166.079,52	3.024.806,24	960.631,88	33,00	3.111.001,95	879.993,45
58126	7	Ottendorf	962,01	1.056,42	1.046,07	365,45	34,94	97.000,00	101,57	7.216.413,00	5.293.983,00	73,36	4.140.376,00	1.282.174,00	-128.567,00	30,97	998.996,85	349.004,75
58130	7	Quarnbek	852,82	1.148,74	884,03	354,18	40,06	1.541.000,00	876,07	5.476.477,12	3.923.505,04	71,64	3.483.694,30	93.605,51	346.205,23	2,69	1.555.008,77	623.002,62
58171	7	Westensee	901,87	1.148,74	919,02	375,96	40,91	2.250.000,00	1.446,02	7.099.632,17	3.608.054,10	50,82	3.297.282,21	278.907,31	31.864,58	8,46	1.429.995,12	584.993,76
58037	9	Dänischenhagen	1.057,94	1.192,37	1.173,55	377,32	32,15	4.300.899,00	1.109,91	21.698.261,89	11.420.579,95	52,63	9.104.667,13	1.735.085,38	580.827,44	19,06	4.547.506,25	1.462.115,00
58116	9	Noer	772,69	1.056,42	756,91	336,57	44,47	394.252,00	450,57	6.073.085,03	3.615.334,12	59,53	2.923.865,90	753.999,87	-62.531,65	25,79	662.296,25	294.498,75
58150	9	Schwedeneck	884,95	965,38	948,38	350,52	36,96	3.300.567,00	1.172,49	7.136.197,00	4.578.391,98	64,16	3.899.681,80	735.108,00	-56.397,82	18,85	2.669.689,70	986.713,80
58157	9	Strande	1.382,25	1.148,74	1.327,05	405,18	30,53	4.076.948,00	2.743,57	10.290.425,01	5.867.295,83	57,02	4.303.303,39	1.537.026,80	26.965,64	35,72	1.971.996,30	602.097,48
58051	10	Felm	787,81	1.148,74	748,31	350,85	46,89	454.300,00	385,00	8.334.621,36	4.130.580,16	49,56	3.494.315,05	461.097,11	175.168,00	13,20	883.005,80	414.003,00
58058	10	Gettorf	978,45	1.094,98	1.033,73	360,65	34,89	7.121.000,00	941,31	52.519.000,00	27.402.577,37	52,18	18.641.327,23	7.534.558,14	1.226.692,00	40,42	7.820.167,45	2.728.317,25
58096	10	Lindau	670,60	1.148,74	685,97	345,21	50,32	1.047.000,00	777,28	10.775.058,33	4.019.602,20	37,30	3.315.200,07	716.283,95	-11.881,82	21,61	924.001,59	464.997,87
58110	10	Neudorf-Bornstein	869,67	1.148,74	819,53	363,72	44,38	873.000,00	812,09	5.976.731,34	3.008.420,58	50,34	2.414.672,69	188.929,83	404.818,06	7,82	880.994,75	390.999,00
58112	10	Neuwittenbek	990,12	1.148,74	1.058,61	373,31	35,26	2.464.000,00	2.221,82	6.482.557,95	3.438.202,72	53,04	2.621.847,70	582.159,14	234.195,88	22,20	1.173.998,49	414.000,79
58121	10	Osdorf	804,81	965,38	779,50	349,62	44,85	2.365.000,00	939,61	18.407.163,65	6.866.140,18	37,30	5.047.676,54	2.517.380,34	-698.916,70	49,87	1.962.001,50	879.993,54
58142	10	Schinkel	712,70	1.056,42	740,70	356,78	48,17	1.271.000,00	1.277,39	5.736.657,81	2.171.593,65	37,85	1.961.926,02	602.872,79	-393.205,16	30,73	736.996,50	354.996,10
58165	10	Tüttendorf	812,75	1.148,74	884,49	363,49	41,10	242.000,00	195,48	9.524.031,71	4.325.338,18	45,41	3.315.024,09	974.582,39	35.731,70	29,40	1.094.998,62	450.000,62
58026	11	Bovenau	1.768,09	1.148,74	1.488,58	494,47	33,22	801.000,00	726,20	7.141.615,00	6.148.393,00	86,09	4.269.712,00	1.272.082,00	606.599,00	29,79	1.641.903,74	545.400,41
58073	11	Haßmoor	685,85	1.056,42	717,16	336,94	46,98	0,00	0,00	1.497.169,00	859.978,00	57,44	1.061.983,00	0,00	-202.005,00	0,00	192.198,88	90.299,92
58122	11	Osternfeld (RD)	862,21	1.056,42	774,05	357,90	46,24	862,21	0,00	3.357.063,00	2.828.101,00	84,24	2.223.019,00	426.752,00	178.330,00	19,20	450.497,10	208.297,80
58124	11	Osterrönfeld	1.399,30	1.094,98	1.263,79	426,56	33,75	0,00	0,00	26.132.013,00	21.422.218,00	81,98	12.402.175,00	8.057.193,00	962.850,00	64,97	6.476.923,75	2.186.120,00
58132	11	Rade b. RD	675,01	1.056,42	685,43	301,51	43,99	0,00	0,00	1.570.823,00	1.395.644,00	88,85	909.209,00	468.381,00	18.054,00	51,52	136.400,57	60.000,49
58140	11	Schacht-Audorf	1.150,87	1.192,37	1.077,14	357,63	33,20	445.900,00	92,51	30.371.586,00	25.540.187,00	84,09	16.779.190,00	8.085.059,00	675.938,00	48,19	5.191.814,80	1.723.776,60
58146	11	Schülldorf	765,44	1.056,42	747,25	366,90	49,10	200.000,00	274,73	4.718.040,00	3.234.109,00	68,55	3.311.130,00	0,00	-77.021,00	0,00	543.998,00	267.103,20
58019	12	Bönnhusen	780,98	1.056,42	814,19	341,22	41,91	636.000,00	2.148,65	1.765.729,44	662.272,96	37,51	679.072,96	0,00	-16.800,00	0,00	241.000,24	101.001,12
58053	12	Flintbek	912,78	1.094,98	1.298,80	349,57	26,91	16.388.000,00	2.260,73	34.021.464,00	9.159.359,59	26,92	9.449.216,59	0,00	-289.857,00	0,00	9.415.001,20	2.534.032,93
58145	12	Schönhorst	831,47	1.056,42	719,19	329,97	45,88	587.000,00	1.976,43	1.649.835,45	616.702,99	37,38	510.603,75	168.499,24	-62.400,00	33,00	213.599,43	98.001,09
58160	12	Techelsdorf	902,50	1.056,42	708,72	344,37	48,59	433.000,00	2.867,55	1.294.722,31	846.232,31	65,36	543.856,37	106.275,94	196.100,00	19,54	107.016,72	51.999,87
58003	13	Alt Duvenstedt	755,81	1.148,74	736,50	345,27	46,88	276.000,00	147,51	8.430.899,00	6.028.261,00	71,50	5.768.386,00	268.375,00	-8.500,00	4,65	1.377.991,50	646.000,17
58054	13	Fockbek	1.235,23	1.094,98	1.248,98	386,80	30,97	604.000,00	94,70	47.180.819,00	21.357.239,00	45,27	16.001.341,00	3.469.698,00	1.886.200,00	21,68	7.965.994,44	2.467.010,40
58118	13	Nübbel	774,62	1.148,74	661,44	339,81	51,37	57.000,00	35,74	5.257.448,79	3.171.402,54	60,32	2.324.588,38	767.114,16	79.700,00	33,00	1.054.996,80	541.996,95
58136	13	Rickert	844,54	1.148,74	808,67	346,64	42,87	0,00	0,00			#DIV/0!				#DIV/0!	830.504,09	355.999,28
58010	14	Bargstall	746,30	1.056,42	718,12	335,57	46,73	391.000,00	2.624,16	614.106,00	306.210,32	49,86	174.873,89	81.575,81	-2.100,00	46,65	106.999,88	49.999,93
58029	14	Breiholz	723,83	1.148,74	659,17	330,67	50,16	638.000,00	462,65	3.471.932,01	2.587.573,49	74,53	1.673.157,24	591.166,29	190.300,00	35,33	908.995,43	455.993,93
58036	14	Christiansholm	664,32	1.056,42	532,16	334,90	62,93	678.000,00	2.986,78	1.310.168,80	674.131,66	51,45	522.232,97	146.298,69	5.600,00	28,01	120.800,32	76.022,30
58047	14	Elsdorf-Westerm.	713,20	1.148,74	700,70	338,86	48,36	2.134.000,00	1.361,84	5.252.272,88	2.825.229,68	53,79	1.704.146,82	562.368,45	558.714,41	33,00	1.097.996,90	530.993,62
58055	14	Friedrichsgraben	400,41	1.056,42	425,53	319,15	75,00	46.500,00	989,36	235.848,53	159.131,10	67,47	89.813,31	53.936,02	15.381,77	60,05	19.999,91	15.000,05
58056	14	Friedrichsholm	548,11	1.056,42	487,59	329,36	67,55	508.000,00	1.212,41	1.092.497,16	553.539,14	50,67	310.619,78	269.619,36	-26.700,00	86,80	204.300,21	138.001,84
58070	14	Hamdorf	755,57	1.148,74	750,98	339,08	45,15	104.000,00	81,44	3.681.007,32	2.715.329,05	73,77	1.580.151,38	952.177,67	183.000,00	60,26	959.001,46	433.005,16
58078	14	Hohn	1.004,17	965,38	986,72	359,49	36,43	1.662.000,00	689,91	12.466.250,37	7.198.047,15	57,74	4.696.202,31	1.950.944,84	550.900,00	41,54	2.377.008,48	866.011,41
58089	14	Königshügel	450,34	1.056,42	454,55													

58097	14	Lohe-Föhrden	965,57	1.056,42	820,73	380,13	46,32	0,00	0,00	2.821.600,55	2.372.917,54	84,10	1.835.917,23	434.000,31	103.000,00	23,64	379.997,99	176.000,19
58129	14	Prinzenmoor	811,52	1.056,42	849,40	361,45	42,55	200.000,00	1.204,82	944.394,91	572.980,29	60,67	370.848,30	218.631,99	-16.500,00	58,95	141.000,40	60.000,70
58154	14	Sophienhamm	710,27	1.056,42	672,35	331,06	49,24	0,00	0,00	1.371.277,99	1.264.371,17	92,20	806.831,02	442.840,15	14.700,00	54,89	196.998,55	97.000,58
58008	15	Ascheffel	704,84	1.056,42	715,09	333,33	46,61	855.500,00	872,07	4.610.304,02	2.629.017,34	57,02	2.126.566,84	472.525,68	29.924,82	22,22	701.503,29	326.996,73
58024	15	Borgstedt	1.106,49	1.148,74	1.255,98	340,86	27,14	517.204,00	303,17	14.971.295,00	7.001.636,00	46,77	3.219.344,00	1.008.463,00	2.773.829,00	31,33	2.142.701,88	581.507,16
58030	15	Brekendorf	681,31	1.056,42	669,82	333,00	49,71	1.559.300,00	1.568,71	4.861.728,49	2.504.057,08	51,51	2.242.573,63	170.079,35	91.404,10	7,58	665.801,08	331.002,00
58035	15	Bünsdorf	814,72	1.056,42	895,17	364,25	40,69	281.712,00	453,64	2.700.603,00	1.253.609,66	46,42	1.263.134,59	0,00	-9.524,93	0,00	555.900,57	226.199,25
58039	15	Damendorf	878,92	1.056,42	792,97	341,22	43,03	614.000,00	1.437,94			#DIV/0!			#DIV/0!		338.598,19	145.700,94
58066	15	Groß Wittensee	789,73	1.148,74	826,96	343,36	41,52	1.619.888,00	1.229,98	8.058.779,00	3.118.404,00	38,70	2.356.220,00	681.689,00	80.495,00	28,93	1.089.106,32	452.205,12
58069	15	Haby	788,72	1.056,42	847,04	335,37	39,59	765.139,00	1.332,99	2.948.864,00	1.400.607,00	47,50	1.098.883,00	257.944,00	43.780,00	23,47	486.200,96	192.502,38
58080	15	Holtsee	1.109,22	1.148,74	1.324,76	378,08	28,54	3.017.634,00	2.379,84	9.646.104,00	3.930.336,73	40,75	3.007.808,70	751.952,17	170.575,86	25,00	1.679.795,68	479.405,44
58081	15	Holzbuenge	985,35	1.056,42	924,79	335,26	36,25	111.970,00	308,46	1.843.654,53	1.055.656,30	57,26	973.113,69	65.856,59	16.686,02	6,77	335.698,77	121.699,38
58083	15	Hütten	699,46	1.056,42	704,69	327,70	46,50	0,00	0,00	528.080,58	428.018,59	81,05	320.840,02	80.210,01	26.968,56	25,00	150.098,97	69.800,10
58088	15	Klein Wittensee	782,54	1.056,42	829,07	321,15	38,74	0,00	0,00			#DIV/0!			#DIV/0!		188.198,89	72.901,05
58111	15	Neu Duvenstedt	603,96	1.056,42	755,74	336,07	44,47	0,00	0,00	390.023,00	367.507,00	94,23	364.815,00	0,00	2.692,00	0,00	92.200,28	41.000,54
58123	15	Osterby	727,28	1.148,74	672,78	339,78	50,50	1.168.164,00	1.164,67	7.386.623,00	3.251.087,00	44,01	2.554.751,00	254.022,00	442.314,00	9,94	674.798,34	340.799,34
58127	15	Owschlag	808,75	1.192,37	908,48	345,26	38,00	4.860.000,00	1.312,45	28.554.126,00	13.949.532,00	48,85	10.911.850,00	2.990.000,00	47.682,00	27,40	3.364.101,44	1.278.497,78
58152	15	Sehestedt	2.368,80	1.056,42	2.174,64	483,81	22,25	1.652.850,00	1.967,68	7.921.630,00	6.572.737,00	82,97	4.893.586,00	0,00	1.679.151,00	0,00	1.826.697,60	406.400,40
58175	15	Ahlefeld-Bistensee	773,31	1.056,42	791,21	365,90	46,25	651.000,00	1.361,92	3.083.492,00	1.355.686,00	43,97	969.224,00	242.306,00	144.156,00	25,00	378.198,38	174.900,20
58031	16	Brinjahe	866,19	1.056,42	757,52	353,98	46,73	100.000,00	884,96	546.978,00	422.098,00	77,17	279.826,00	124.572,00	17.700,00	44,52	85.599,76	39.999,74
58048	16	Embühren	647,24	1.056,42	787,78	402,22	51,06	0,00	0,00	402.398,00	394.997,00	98,16	264.775,00	123.941,00	6.281,00	46,81	141.800,40	72.399,60
58068	16	Haale	592,10	1.056,42	576,40	328,43	56,98	1.671.300,00	3.232,69	1.165.655,00	993.536,00	85,23	850.295,00	127.527,00	15.714,00	15,00	297.998,80	169.798,31
58071	16	Hamweddel	826,29	1.056,42	745,25	363,80	48,82	0,00	0,00	1.626.073,00	1.128.553,00	69,40	674.445,00	307.363,00	146.745,00	45,57	329.400,50	160.799,60
58075	16	Hörsten	1.837,16	1.056,42	1.385,45	494,55	35,70	0,00	0,00	429.400,00	358.828,00	83,56	367.028,00	0,00	-8.200,00	0,00	76.199,75	27.200,25
58086	16	Jevenstedt	779,91	1.192,37	809,01	342,31	42,31	4.406.564,00	1.318,54	10.557.404,00	5.470.148,00	51,81	3.938.126,00	1.169.932,00	362.090,00	29,71	2.703.711,42	1.144.000,02
58101	16	Luhnstedt	694,92	1.056,42	743,59	354,36	47,66	195.000,00	500,00	1.337.299,00	365.163,00	27,31	332.604,00	109.759,00	-77.200,00	33,00	290.000,10	138.200,40
58148	16	Schülpl b. RD	1.553,90	1.148,74	864,06	441,78	51,13	254.002,00	228,21	4.212.574,00	2.525.977,00	59,96	1.579.143,00	742.688,00	204.146,00	47,03	961.698,78	491.701,14
58155	16	Stafstedt	670,15	1.056,42	761,68	345,38	45,34	397.900,00	1.081,25	1.671.184,00	173.671,00	10,39	195.476,00	11.992,00	-33.797,00	6,13	280.298,24	127.099,84
58172	16	Westerrönfeld	901,22	1.094,98	930,73	345,37	37,11	11.766.218,00	2.322,13	24.705.001,00	10.284.775,00	41,63	7.835.528,00	1.366.574,00	1.082.673,00	17,44	4.716.008,91	1.749.989,79
58007	95	Arpsdorf	759,81	1.056,42	758,52	358,89	47,31	261.840,00	707,68								280.652,40	132.789,30
58009	95	Aukrug	772,12	1.192,37	739,57	348,26	47,09	5.720.630,00	1.484,34								2.850.302,78	1.342.194,04
58013	95	Beldorf	1.792,45	1.056,42	1.473,53	506,99	34,41	633.172,00	2.327,84								400.800,16	137.901,28
58014	95	Bendorf	1.448,86	1.056,42	1.503,74	396,03	26,34	0,00	0,00								643.600,72	169.500,84
58015	95	Beringstedt	601,58	1.056,42	584,39	324,87	55,59	932.844,00	1.233,92								441.798,84	245.601,72
58025	95	Bornholt	653,99	1.056,42	613,48	346,63	56,50	100.000,00	561,80								109.199,44	61.700,14
58044	95	Ehndorf	849,63	1.056,42	816,26	361,74	44,32	0,00	0,00								497.102,34	220.299,66
58061	95	Gokels	811,34	1.056,42	751,56	337,25	44,87	202.124,00	370,87								409.600,20	183.801,25
58062	95	Grauel	774,43	1.056,42	802,31	355,77	44,34	312.774,00	1.202,98								208.600,60	92.500,20
58072	95	Hanerau-Hademars	777,29	1.192,37	825,03	336,06	40,73	3.487.392,00	1.157,83								2.484.990,36	1.012.212,72
58074	95	Heinkenborstel	613,18	1.056,42	588,32	349,64	59,43	243.432,00	1.776,88								80.599,84	47.900,68
58077	95	Hohenwestedt	1.428,39	1.094,98	1.525,49	413,48	27,10	5.607.747,00	1.042,72								8.204.085,22	2.223.695,44
58085	95	Jahrsdorf	660,48	1.056,42	657,14	342,86	52,17	377.300,00	1.684,38								147.199,36	76.800,64
58100	95	Lütjenwestedt	783,37	1.056,42	751,12	349,81	46,57	822.607,00	1.529,01								404.102,56	188.197,78
58103	95	Meezen	701,21	1.056,42	675,50	343,87	50,91	459.000,00	1.307,69								237.100,50	120.698,37
58106	95	Mörel	604,63	1.056,42	493,42	308,23	62,47	346.996,00	1.427,97								119.901,06	74.899,89
58113	95	Nienborstel	645,91	1.056,42	686,55	350,00	50,98	415.781,00	716,86								398.199,00	203.000,00
58115	95	Nindorf	822,86	1.056,42	732,11	329,87	45,06	1.414.350,00	2.259,35								458.300,86	206.498,62
58119	95	Oldenbüttel	1.069,07	1.056,42	931,47	376,10	40,38	141.995,00	565,72								233.798,97	94.401,10
58125	95	Osterstedt	637,82	1.056,42	680,90	342,86	50,35	403.256,00	626,17								438.499,60	220.801,84
58128	95	Padenstedt	821,11	1.148,74	803,26	349,67	43,53	665.999,00	395,25								1.353.493,10	589.193,95
58131	95	Rade b. Hohenweste	632,81	1.056,42	585,42	354,17	60,50	0,00	0,00								56.200,32	34.000,32
58134	95	Remmels	560,30	1.056,42	635,87	340,62	53,57	459.683,00	1.091,88								267.701,27	143.401,02
58151	95	Seefeld	845,13	1.056,42	795,94	353,33	44,39	408.666,00	1.184,54								274.599,30	121.898,85
58156	95	Steenfeld	1.054,17	1.056,42	968,90	370,35	38,22	436.827,00	1.269,85								333.301,60	127.400,40
58158	95	Tackesdorf	662,74	1.056,42	816,18	350,00	42,88	212.000,00	3.117,65								55.500,24	23.800,00
58159	95	Tappendorf	686,40	1.056,42	653,01	334,94	51,29	631.074,00	1.900,83								216.799,32	111.200,08
58161	95	Thaden	540,41	1.056,42	986,02	338,98	34,38	468.626,00	1.985,70								232.700,72	79.999,28
58164	95	Todenbüttel	700,66	1.148,74	667,64	332,95	49,87	2.137.381,00	2.071,11								689.004,48	343.604,40
58167	95	Wapelfeld	595,88	1.056,42	531,21	321,34	60,49	449.504,00	1.431,54								166.799,94	100.900,76
					875,55	359,18	41,02	289.205.339,00	1.369,40								222.168.638,02	76.286.312,43

Finanzdaten der Städte und Gemeinden des Kreises Rendsburg-Eckernförde 2021

Finanzdaten der Städte und Gemeinden des Kreises Rendsburg-Eckernförde 2021

Ursprungshaushalte

kameral

Lfd. Nr.	Stadt/Gemeinde	Einnahmen Verwaltungshaushalt in €	Einnahmen Vermögenshaushalt in €	Gesamt €	Haushaltsgleich ja/nein	Anteil freiwillige Leistungen an Ausgaben VwH in %	eigene Investitionen	Einwohner Stand 31.03.2020	Realsteuerhebesätze			Nivellierungssatz erreicht ja/nein	Steuerkraft -€-		Steueraufkommen je Einw.	Kreisumlage je Einw.	Abschöpfungsquote Kreisumlage vs. Steueraufkommen in %	freier Finanzspielraum		All. Rücklage -€- Stand 31.12.21		
									Grundsteuer A	Grundsteuer B	Gewerbesteuer		je bedarfsinduzierten EW	Landesdurchschnitt				Betrag in T€	€ je EW	Gesamt	je EW	
58004	Schlei-Ostsee	Altenhof	574.300,00	584.200,00	1.158.500,00	ja	0,84	572.000,00	301	270	270	270	nein	1.043,17	1.056,36	1.114,95	365,45	32,78	14,0	46,51	0,00	0,00
58011	Nortorf	Bargstedt	1.944.400,00	325.200,00	2.269.600,00	ja	0,56	220.000,00	717	330	330	340	nein	797,89	1.056,36	801,95	360,11	44,90	0,0	0,00	729.583,00	1.017,55
58012	Schlei-Ostsee	Barkelsby	3.015.700,00	778.500,00	3.794.200,00	ja	0,50	809.000,00	1 547	270	270	330	nein	740,92	1.148,74	694,25	335,49	48,32	238,0	153,85	1.066.000,00	689,08
58016	Bordesholm	Bissee	243.900,00	18.400,00	262.300,00	ja	3,98	2.000,00	164	339	339	350	nein	887,78	1.056,36	803,66	404,27	50,30	8,0	18,29	149.800,00	913,41
58018	Molfsee	Blumenthal	1.533.400,00	1.231.900,00	2.765.300,00	nein	1,38	1.093.900,00	699	380	425	400	ja	731,33	1.056,36	755,08	359,94	47,67	-48,4	-69,24	0,00	0,00
58021	Nortorf	Bokel	1.403.400,00	458.700,00	1.862.100,00	ja	1,33	416.000,00	591	350	350	350	nein	553,83	1.056,36	585,45	319,29	54,54	94,0	159,05	560.158,00	947,81
58022	Bordesholm	Bordesholm	17.775.900,00	3.259.500,00	21.035.400,00	ja	6,77	2.515.200,00	7 714	339	339	340	nein	1.090,28	1.094,98	1.142,21	368,10	32,23	501,4	65,00	1.058.500,00	137,22
58023	Nortorf	Borgdorf-Seedorf	755.200,00	74.200,00	829.400,00	ja	9,75	31.000,00	482	332	332	335	nein	725,46	1.056,36	649,38	329,05	50,67	12,0	24,90	416.308,00	863,71
58027	Nortorf	Brammer	775.200,00	432.900,00	1.208.100,00	ja	1,12	247.000,00	346	330	330	310	nein	1.064,01	1.056,36	939,31	391,33	41,66	25,0	72,25	466.941,00	1.349,54
58032	Schlei-Ostsee	Brodersby	1.632.600,00	487.100,00	2.119.700,00	ja	0,53	145.000,00	670	300	300	310	nein	886,56	1.056,36	758,21	347,76	45,87	335,0	500,00	766.000,00	1.143,28
58033	Bordesholm	Brügge	2.430.700,00	512.500,00	2.943.200,00	ja	1,80	51.000,00	1 052	340	340	360	nein	806,05	1.148,74	845,63	348,67	41,23	0,0	0,00	1.367.200,00	1.299,62
58038	Nortorf	Dätgen	1.558.600,00	1.213.900,00	2.772.500,00	ja	0,83	1.193.500,00	574	310	310	320	nein	1.237,77	1.056,36	1.175,96	402,44	34,22	0,0	0,00	711.584,00	1.239,69
58040	Schlei-Ostsee	Damp	3.984.000,00	5.687.000,00	9.671.000,00	ja	0,67	1.693.200,00	1 482	260	260	310	nein	1.428,54	1.148,74	1.320,51	435,90	33,01	389,0	262,48	3.719.000,00	2.509,45
58042	Schlei-Ostsee	Dörphof	906.000,00	1.016.700,00	1.922.700,00	ja	0,92	834.000,00	750	300	300	310	nein	1.101,48	1.056,36	657,33	365,33	55,58	0,0	0,00	77.000,00	102,67
58045	Nortorf	Eisendorf	495.800,00	58.000,00	553.800,00	ja	8,94	17.300,00	284	390	390	350	ja	786,51	1.056,36	807,39	347,18	43,00	0,0	0,00	357.940,00	1.260,35
58046	Nortorf	Ellerdorf	708.900,00	1.853.300,00	2.562.200,00	ja	8,04	1.840.800,00	481	350	350	360	nein	699,33	1.056,36	758,84	345,11	45,48	28,0	58,21	245.669,00	510,75
58049	Nortorf	Emkendorf	2.853.000,00	233.300,00	3.086.300,00	ja	9,38	28.500,00	1 356	360	360	360	nein	759,82	1.148,74	696,17	337,02	48,41	0,0	0,00	1.205.538,00	889,04
58052	Schlei-Ostsee	Fleckeby	3.832.000,00	1.225.500,00	5.057.500,00	ja	0,67	1.204.000,00	2 142	340	340	340	nein	811,65	965,38	776,84	343,14	44,17	89,0	41,55	0,00	0,00
58057	Schlei-Ostsee	Gammelby	715.000,00	85.300,00	800.300,00	ja	0,63	12.400,00	525	280	280	320	nein	721,55	1.056,36	655,24	337,14	51,45	66,9	127,47	161.000,00	306,67
58059	Nortorf	Gnutz	2.294.700,00	239.600,00	2.534.300,00	ja	0,40	195.000,00	1 169	340	340	350	nein	811,58	1.148,74	792,13	352,44	44,49	175,0	149,70	1.443.200,00	1.234,56
58063	Bordesholm	Grevenkrug	358.900,00	26.000,00	384.900,00	ja	4,65	5.500,00	209	332	332	336	nein	1.214,23	1.056,36	911,96	389,00	42,66	7,7	36,84	228.800,00	1.094,74
58064	Bordesholm	Groß Buchwald	562.500,00	42.500,00	605.000,00	ja	4,92	20.500,00	337	310	310	320	nein	890,18	1.056,36	842,73	352,82	41,87	26,4	78,34	420.400,00	1.247,48
58065	Nortorf	Groß Vollstedt	2.282.300,00	423.400,00	2.705.700,00	ja	1,31	386.200,00	978	390	390	350	ja	746,73	1.056,36	779,14	340,49	43,70	139,0	142,13	321.826,00	329,07
58067	Schlei-Ostsee	Güby	869.300,00	294.000,00	1.163.300,00	ja	1,38	0,00	737	310	310	340	nein	571,89	1.056,36	598,37	322,93	53,97	57,0	77,34	54.000,00	73,27
58076	Bordesholm	Hoffeld	215.800,00	16.200,00	232.000,00	ja	4,12	400,00	162	335	335	333	nein	1.210,66	1.056,36	840,12	393,83	46,88	0,0	0,00	226.300,00	1.396,91
58082	Schlei-Ostsee	Holzdorf	1.164.200,00	614.200,00	1.778.400,00	ja	0,48	165.000,00	841	390	390	365	ja	721,75	1.056,36	739,60	326,99	44,21	67,0	79,67	249.000,00	296,08
58084	Schlei-Ostsee	Hummelfeld	399.200,00	849.700,00	1.248.900,00	ja	0,90	737.800,00	273	360	380	360	ja	888,70	1.056,36	941,39	358,97	38,13	14,0	51,28	314.000,00	1.150,18
58087	Schlei-Ostsee	Karby	682.200,00	501.100,00	1.183.300,00	ja	0,67	1.000,00	554	330	330	350	nein	621,56	1.056,36	648,01	335,74	51,81	-1,0	-1,81	211.000,00	380,87
58090	Schlei-Ostsee	Kosel	2.354.000,00	647.800,00	3.001.800,00	ja	0,67	568.000,00	1 381	300	300	320	nein	755,94	1.148,74	692,98	338,16	48,80	392,0	283,85	149.000,00	107,89
58091	Nortorf	Krogaspe	1.038.200,00	253.500,00	1.291.700,00	ja	0,44	223.000,00	428	340	340	360	nein	799,76	1.056,36	728,97	352,80	48,40	71,0	165,89	143.400,00	335,05
58094	Nortorf	Langwedel	3.256.600,00	1.822.700,00	5.079.300,00	ja	1,21	1.763.000,00	1 562	390	390	390	ja	864,81	1.148,74	843,47	351,86	41,72	31,0	19,85	347.039,00	222,18
58098	Bordesholm	Loop	240.200,00	20.900,00	261.100,00	ja	4,12	2.000,00	196	340	340	336	nein	579,98	1.056,36	594,90	320,41	53,86	20,9	106,63	253.100,00	1.291,33
58099	Schlei-Ostsee	Loose	1.486.300,00	2.230.100,00	3.716.400,00	ja	0,30	14.500,00	808	330	330	340	nein	722,31	1.056,36	750,00	334,16	44,55	-1.585,0	-1.961,63	219.000,00	271,04
58102	Schlei-Ostsee	Goosefeld	1.285.500,00	2.928.100,00	4.213.600,00	ja	0,37	2.908.000,00	732	300	300	310	nein	810,76	1.056,36	842,90	357,92	42,46	104,0	142,08	250.000,00	341,53
58105	Molfsee	Mielkendorf	3.362.100,00	636.200,00	3.998.300,00	nein	0,85	502.000,00	1 374	380	400	380	ja	1.046,24	1.148,74	1.107,64	369,29	33,34	-269,2	-195,92	0,00	0,00
58107	Molfsee	Molfsee	15.071.700,00	1.945.700,00	17.017.400,00	nein	7,11	1.691.000,00	5 054	390	390	330	ja	1.175,00	1.094,98	1.204,61	378,87	31,45	-753,4	-149,07	0,00	0,00
58108	Bordesholm	Mühbrook	1.311.000,00	380.300,00	1.691.300,00	ja	0,85	308.900,00	562	332	332	336	nein	1.082,27	1.056,36	1.072,06	379,18	35,37	29,4	52,31	671.600,00	1.195,02
58109	Bordesholm	Negenharrie	531.100,00	186.300,00	717.400,00	ja	8,23	78.000,00	360	339	339	334	nein	1.059,23	1.056,36	812,78	356,67	43,88	0,0	0,00	270.400,00	751,11
58117	Nortorf	Nortorf, Stadt	14.124.900,00	5.152.300,00	19.277.200,00	ja	20,63	4.109.000,00	6 886	360	360	360	nein	867,49	1.094,98	880,63	348,68	39,59	0,0	0,00	2.641.634,00	383,62
58120	Nortorf	Oldenhütten	309.800,00	142.000,00	451.800,00	ja	0,81	104.100,00	154	330	330	330	nein	1.048,23	1.056,36	1.294,16	390,26	30,16	-8,0	-51,95	104.159,00	676,36
58133	Bordesholm	Reesdorf	281.200,00	164.200,00	445.400,00	ja	6,47	2.000,00	164	340	340	340	nein	1.088,80	1.056,36	817,07	373,17	45,67	0,0	0,00	31.400,00	191,46
58137	Schlei-Ostsee	Rieseby	5.711.400,00	7.134.400,00	12.845.800,00	ja	0,44	7.106.000,00	2 694	380	380	380	ja	580,19	965,38	632,89	328,14	51,85	591,0	219,38	1.177.000,00	436,90
58138	Molfsee	Rödenbek	890.600,00	232.800,00	1.123.400,00	ja	1,76	77.200,00	484	330	363	360	ja	77.200,00	1.056,36	810,12	351,65	43,41	81,4	168,18	177.876,00	367,51
58139	Molfsee	Rumohr	2.280.800,00	545.700,00	2.826.500,00	ja	0,57	245.600,00	853	350	363	330	ja	730,02	1.056,36	784,99	334,00	42,55	-0,1	-0,12	596.217,00	698,96
58141	Molfsee	Schierensee	715.400,00	344.900,00	1.060.300,00	ja	1,57	205.800,00	360	350	363	330	ja	1.013,12	1.056,36	929,72	371,67	39,98	-88,3	-245,28	97.717,00	271,44
58143	Bordesholm	Schmalstede	452.600,00	24.500,00	477.100,00	ja	5,39	2.000,00	301	339	339	354	nein	722,78	1.056,36	678,41	360,47	53,13	2,4	7,97	269.200,00	894,35
58144	Bordesholm	Schönbek	314.900,00	57.000,00	371.900,00	ja	5,84	3.500,00	209	340	340	340	nein	846,83	1.056,36	804,31	364,59	45				

Finanzdaten der Städte und

Ursprungshaushalte

kameral

Finanzdaten der Städte und Gemeinden des Kreises Rendsburg-Eckernförde 2021

Lfd. Nr.	Stadt/Gemeinde	Schulden -€- Stand: 31.12.21		Zuführung zum Vwh in 2021 in €	Fehlbeträge im RE 2020 in €	Defizit im Vwh in 2021 in €	Defizit im Vmh in 2021 in €	
			je EW					
58004	Schlei-Ostsee	Altenhof	0,00	0,00	0,00	0,00	0,00	
58011	Nortorf	Bargstedt	145.800,00	203,35	25.800,00	0,00	0,00	
58012	Schlei-Ostsee	Barkelsby	0,00	0,00	0,00	0,00	0,00	
58016	Bordesholm	Bissee	132.500,00	807,93	0,00	0,00	0,00	
58018	Molfsee	Blumenthal	2.926.831,00	4.187,17	56.000,00	0,00	0,00	
58021	Nortorf	Bokel	150.000,00	253,81	0,00	0,00	0,00	
58022	Bordesholm	Bordesholm	6.635.000,00	860,12	827.300,00	0,00	0,00	
58023	Nortorf	Borgdorf-Seedorf	184.553,00	382,89	7.100,00	0,00	0,00	
58027	Nortorf	Brammer	0,00	0,00	174.700,00	0,00	0,00	
58032	Schlei-Ostsee	Brodersby	1.295.000,00	1.932,84	0,00	0,00	0,00	
58033	Bordesholm	Brügge	1.693.300,00	1.609,60	180.100,00	0,00	0,00	
58038	Nortorf	Dätgen	0,00	0,00	0,00	0,00	0,00	
58040	Schlei-Ostsee	Damp	13.126.000,00	8.856,95	0,00	0,00	0,00	
58042	Schlei-Ostsee	Dörphof	693.000,00	924,00	182.700,00	0,00	0,00	
58045	Nortorf	Eisendorf	0,00	0,00	20.300,00	0,00	0,00	
58046	Nortorf	Ellerdorf	2.450.000,00	5.093,56	0,00	0,00	0,00	
58049	Nortorf	Emkendorf	2.321.500,00	1.712,02	0,00	0,00	0,00	
58052	Schlei-Ostsee	Fleckeby	1.695.000,00	791,32	0,00	0,00	0,00	
58057	Schlei-Ostsee	Gammelby	329.000,00	626,67	0,00	0,00	0,00	
58059	Nortorf	Gnutz	11.400,00	9,75	0,00	0,00	0,00	
58063	Bordesholm	Grevenkrug	0,00	0,00	0,00	0,00	0,00	
58064	Bordesholm	Groß Buchwald	96.600,00	286,65	0,00	0,00	0,00	
58065	Nortorf	Groß Vollstedt	708.800,00	724,74	0,00	0,00	0,00	
58067	Schlei-Ostsee	Güby	0,00	0,00	0,00	0,00	0,00	
58076	Bordesholm	Hoffeld	0,00	0,00	0,00	0,00	0,00	
58082	Schlei-Ostsee	Holzdorf	513.000,00	609,99	0,00	0,00	0,00	
58084	Schlei-Ostsee	Hummelfeld	875.000,00	3.205,13	0,00	0,00	0,00	
58087	Schlei-Ostsee	Karby	518.000,00	935,02	38.200,00	0,00	0,00	
58090	Schlei-Ostsee	Kosel	0,00	0,00	0,00	0,00	0,00	
58091	Nortorf	Krogaspe	467.600,00	1.092,52	0,00	0,00	0,00	
58094	Nortorf	Langwedel	2.305.800,00	1.476,18	0,00	0,00	0,00	
58098	Bordesholm	Loop	95.000,00	484,69	7.700,00	0,00	0,00	
58099	Schlei-Ostsee	Loose	644.000,00	797,03	0,00	0,00	0,00	
58102	Schlei-Ostsee	Goosefeld	2.047.000,00	2.796,45	0,00	0,00	0,00	
58105	Molfsee	Mielkendorf	2.655.367,00	1.932,58	0,00	0,00	262.400,00	
58107	Molfsee	Molfsee	1.494.142,00	295,64	0,00	0,00	753.400,00	
58108	Bordesholm	Mühbrook	302.300,00	537,90	0,00	0,00	0,00	
58109	Bordesholm	Negenharrie	0,00	0,00	65.500,00	0,00	0,00	
58117	Nortorf	Nortorf, Stadt	5.596.703,00	812,77	621.000,00	0,00	0,00	
58120	Nortorf	Oldenhütten	135.075,00	877,11	0,00	0,00	0,00	
58133	Bordesholm	Reesdorf	200.000,00	1.219,51	6.300,00	0,00	0,00	
58137	Schlei-Ostsee	Rieseby	5.395.000,00	2.002,60	0,00	0,00	0,00	
58138	Molfsee	Rodenbek	284.224,00	587,24	93.600,00	0,00	0,00	
58139	Molfsee	Rumohr	1.894.328,00	2.220,78	142.000,00	0,00	0,00	
58141	Molfsee	Schierensee	637.100,00	1.769,72	0,00	0,00	0,00	
58143	Bordesholm	Schmalstede	22.500,00	74,75	0,00	0,00	0,00	
58144	Bordesholm	Schönbek	127.000,00	607,66	33.800,00	0,00	0,00	
58147	Nortorf	Schülz b. Nortorf	0,00	0,00	112.100,00	0,00	0,00	
58153	Bordesholm	Sören	82.600,00	410,95	22.000,00	0,00	0,00	
58162	Schlei-Ostsee	Thumby	0,00	0,00	0,00	0,00	0,00	
58163	Nortorf	Timmaspe	266.600,00	248,46	0,00	0,00	0,00	
58166	Schlei-Ostsee	Waabs	1.427.000,00	998,60	0,00	0,00	0,00	
58168	Nortorf	Warder	630.000,00	911,72	129.000,00	0,00	0,00	
58169		Wasbek	1.666.000,00	729,42	55.000,00	0,00	0,00	
58170	Bordesholm	Wattenbek	632.900,00	215,49	0,00	0,00	0,00	
58173	Schlei-Ostsee	Windeby	0,00	0,00	0,00	0,00	0,00	
58174	Schlei-Ostsee	Winnemark	0,00	0,00	0,00	0,00	0,00	
			65.508.523,00	1.039,69	2.800.200,00	0,00	1.015.800,00	0,00

Steueraufkommen gesamt	Kreisumlage gesamt
335.599,95	110.000,45
574.998,15	258.198,87
1.074.004,75	519.003,03
131.800,24	66.300,28
527.800,92	251.598,06
346.000,95	188.700,39
8.811.007,94	2.839.523,40
313.001,16	158.602,10
325.001,26	135.400,18
508.000,70	232.999,20
889.602,76	366.800,84
675.001,04	231.000,56
1.956.995,82	646.003,80
492.997,50	273.997,50
229.298,76	98.599,12
365.002,04	165.997,91
944.006,52	456.999,12
1.663.991,28	735.005,88
344.001,00	176.998,50
925.999,97	412.002,36
190.599,64	81.301,00
284.000,01	118.900,34
761.998,92	332.999,22
440.998,69	237.999,41
136.099,44	63.800,46
622.003,60	274.998,59
256.999,47	97.998,81
358.997,54	185.999,96
957.005,38	466.998,96
311.999,16	150.998,40
1.317.500,14	549.605,32
116.600,40	62.800,36
606.000,00	270.001,28
617.002,80	261.997,44
1.521.897,36	507.404,46
6.088.098,94	1.914.808,98
602.497,72	213.099,16
292.600,80	128.401,20
6.064.018,18	2.401.010,48
199.300,64	60.100,04
133.999,48	61.199,88
1.705.005,66	884.009,16
392.098,08	170.198,60
669.596,47	284.902,00
334.699,20	133.801,20
204.201,41	108.501,47
168.100,79	76.199,31
619.803,80	275.198,00
149.600,28	73.600,17
328.000,48	120.998,50
754.801,85	357.995,72
1.257.005,56	496.005,90
550.098,19	231.602,47
2.293.707,00	844.509,00
2.568.406,50	1.016.407,59
757.003,20	348.003,60
346.999,50	178.999,02

56.413.458,99 22.367.087,01



Bericht über die Berücksichtigung der Finanzausstattung der kreisangehörigen Kommunen bei der Festsetzung des Kreisumlagehebesatzes für das Haushaltsjahr 2022

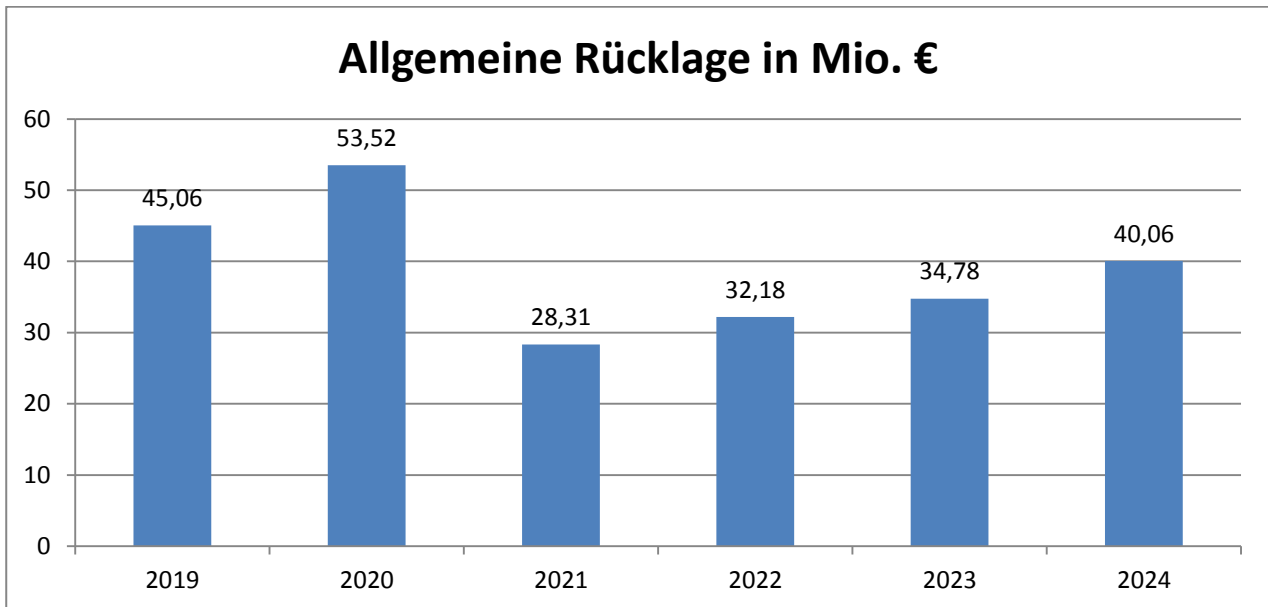
Datengrundlage für diesen Bericht sind die Haushaltspläne des Haushaltsjahres 2021 mit der mittelfristigen Finanzplanung 2022 bis 2024 und den Jahresergebnissen 2019 und 2020, soweit diese schon ermittelt worden sind. Die Kommunen wurden über eine Abfrage der jeweiligen Finanzdaten bei der Ermittlung vorab eingebunden. Im Anschluss wurden dem Vorstand des Gemeindetages die wesentlichen Haushaltspositionen aus dem Haushaltsentwurf 2022 präsentiert und erläutert. Weiterhin wurde der Haushaltsentwurf 2022 an die örtliche Ebene versandt und es wurde die Gelegenheit zur Stellungnahme eingeräumt.

1. Haushaltsausgleich (Entwicklung der mittelfristigen Ergebnisplanung)

Die Gemeinde soll in den Finanzplanungsjahren den gesetzlich geforderten Haushaltsausgleich erreichen. Dieser ist erreicht, wenn im kameralen Verwaltungshaushalt kein Fehlbedarf ausgewiesen wird und im doppischen Ergebnisplan die Erträge \geq die Aufwendungen sind.

Die Haushaltsaufstellung erfolgt im Jahr 2021 bei 57 Kommunen nach den kameralen Vorschriften und bei 108 Kommunen nach den doppischen Vorschriften. Das Amt Mittelholstein stellte ab dem 01.01.2021 alle 30 Gemeinde auf die Doppik um. Ab dem Jahr 2024 müssen alle Gemeinden zwingend auf eine doppische Haushaltsführung umgestellt haben.

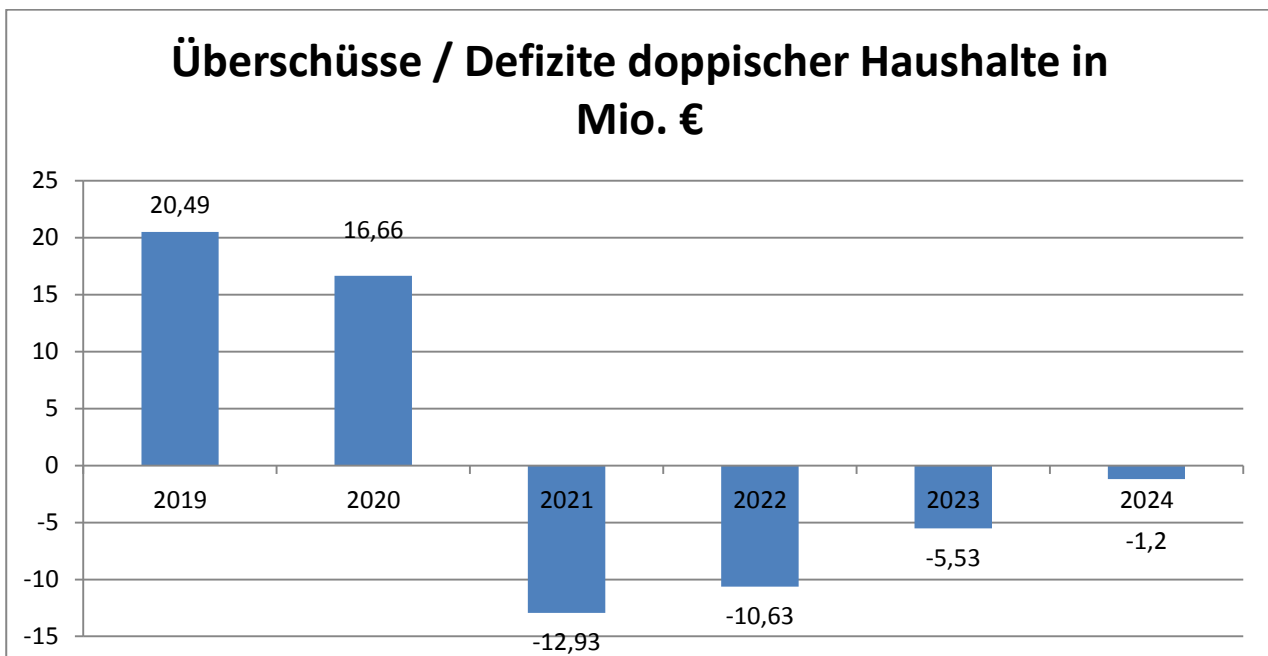
Die Kommunen mit kameraler Haushaltsführung weisen in den Jahren 2019 bis 2024 überwiegend keine defizitären Verwaltungshaushalte aus. In den abgeschlossenen Jahren 2019 und 2020 haben alle Kommunen den Haushaltsausgleich erreicht. Über den restlichen Betrachtungszeitraum weisen durchschnittlich 3 von 57 Gemeinden einen defizitären Verwaltungshaushalt aus. In der allgemeinen Rücklage weisen diese Kommunen zum Ende des Jahres 2021 rd. 28,31 Mio. € aus. Zum Ende des Finanzplanungszeitraums (2024) können die Kommunen der allgemeinen Rücklage voraussichtlich vermehrt Mittel zuführen, so dass ein Bestand von rd. 40,06 Mio. € erreicht wird. Der starke Rückgang der allgemeinen Rücklage vom Jahr 2020 zum Jahr 2021 resultiert hauptsächlich durch den Umstieg des Amtes Mittelholstein auf die Doppik.



Die Kommunen mit doppischer Haushaltsführung weisen über den gesamten Finanzplanungszeitraum in ihrer Gesamtheit ein negatives Ergebnis aus.

Das höchste Defizit im Finanzplanungszeitraum liegt mit -12,39 Mio. € im Jahr 2021. Betrachtet man jedoch die einzelnen Kommunen, so lässt sich erkennen, dass dies kein strukturelles Problem in der Gesamtheit ist, sondern der Großteil dieses Defizites (-9,42 Mio. €) von vier amtsfreien Gemeinden (Rendsburg, Büdelsdorf, Altenholz und Kronshagen) getragen wird.

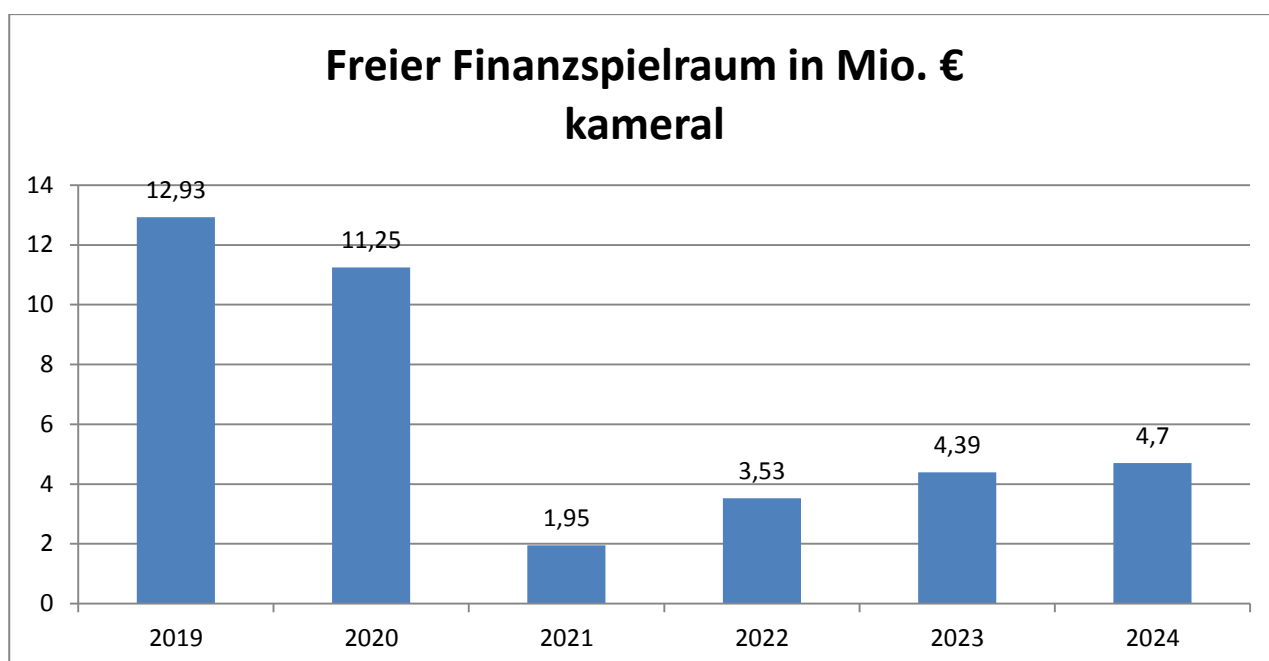
Im Zeitraum von 2021 bis 2024 kann das Jahresdefizit jedoch um ca. 11,73 Mio. € auf nur noch – 1,2 Mio. € reduziert werden. Trotz des insgesamt negativen Ergebnisses ist also durchaus eine positive Tendenz erkennbar.



2. Freier Finanzspielraum (kameral) / Zahlungsmittelbestand – Finanzplan (Doppik)

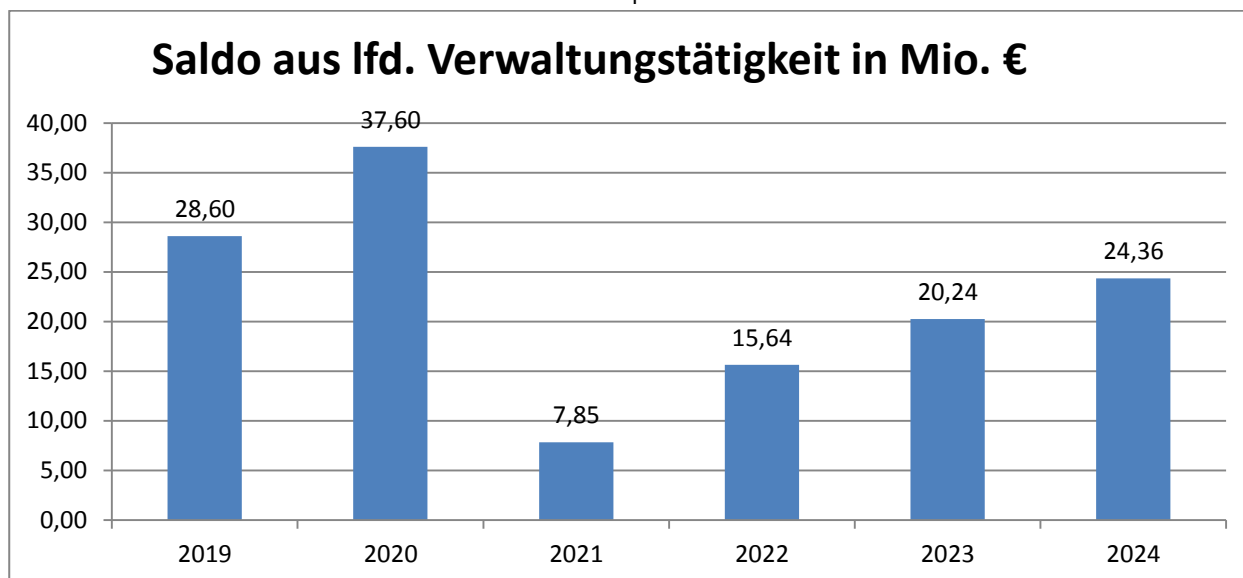
Die Gemeinden müssen im Rahmen der aufgabenadäquaten Finanzausstattung mindestens über so große Finanzmittel verfügen, dass sie ihre pflichtigen Aufgaben ohne Kreditaufnahme erfüllen können und darüber hinaus noch über einen freien Finanzspielraum verfügen, um zusätzlich freiwillige Selbstverwaltungsaufgaben in einem bescheidenen, aber doch merklichen Umfang wahrzunehmen.

Im Haushaltsjahr 2021 verfügen die kameral geführten Kommunen in ihrer Gesamtheit über einen freien Finanzspielraum von rd. 1,95 Mio. €. 8 Gemeinden (Blumenthal, Karby, Loose, Mielkendorf, Molfsee, Oldenhütten, Rumohr und Schierensee) weisen im laufenden Haushaltsjahr einen negativen Finanzspielraum aus. Zum Ende des Finanzplanungszeitraums (2024) weisen immer noch 8 Gemeinden (Altenhof, Blumenthal, Bordesholm, Ellerdorf, Mielkendorf, Molfsee, Rodenbek und Rumohr) einen negativen freien Finanzspielraum aus. Alle kameralen Kommunen zusammengenommen, erhöht sich der freie Finanzspielraum stetig auf insgesamt rd. 4,7 Mio. €. Auch hier erklärt sich der starke Abfall des freien Finanzspielraumes vom Jahr 2020 zum Jahr 2021 durch den Umstieg des Amtes Mittelholstein auf die Doppik.



Ziel in einem doppischen Haushalt muss es für die Gemeinde sein, aus einem positiven Saldo aus laufender Verwaltungstätigkeit im Finanzplan die ordentliche Tilgung zu finanzieren. Je höher ein positiver Saldo erreicht wird, desto mehr ist die Gemeinde dazu in der Lage, nicht zuwendungsfähige freiwillige Investitionen ohne weitere Kreditaufnahmen vorzunehmen.

Die Kommunen mit doppischer Haushaltsführung weisen in ihrer Gesamtheit in allen Finanzplanungsjahren einen positiven Saldo aus laufender Verwaltungstätigkeit aus:



Im Haushaltsjahr 2021 können 67 Kommunen ihre Tilgung nicht aus laufender Verwaltungstätigkeit erwirtschaften. Am Ende des Finanzplanungszeitraums im Haushaltsjahr 2024 verringert sich diese Zahl deutlich auf 18 Kommunen.

3. Steuer- und Finanzkraft und Realsteuerhebesätze

Realsteuern sind die Grundsteuer und die Gewerbesteuer. Das Recht der Gemeinden auf die Festsetzung von Realsteuerhebesätzen ist in Art. 106 Abs. 6 GG garantiert.

Vergleichswerte sind neben den Nivellierungssätzen nach dem FAG die Hebesätze und die Steuerkraft im Kreisvergleich. Daneben wird die Höhe der jährlichen Abschöpfungsquote durch die Kreisumlage ermittelt. Anzumerken ist, dass der kommunale Finanzausgleich für das Jahr 2021 noch nicht endgültig festgesetzt ist und es dadurch zu geringfügigen Änderungen kommen kann.

Grundsteuer A: Die Spanne der aktuellen Hebesätze der kreisangehörigen Kommunen beträgt von 200 v.H. (kleinster Wert – Gemeinde Thumbby) bis 450 v.H. (größter Wert – Gemeinde Dänischenhagen und Flintbek). Von 124 Kommunen wird der für die Ermittlung der Steuerkraftmesszahl festgelegte fiktive Hebesatz von 301 v.H. (Nivellierungssatz) erreicht bzw. überschritten. (Vorjahr: 59)

Der Durchschnittshebesatz für alle Kommunen im Kreis Rendsburg-Eckernförde beträgt im Haushaltsjahr 2021 327,65 v.H. (Vorjahr: 326,90 v.H.) und liegt somit über dem Nivellierungssatz.

Grundsteuer B: Die Spanne der aktuellen Hebesätze der kreisangehörigen Kommunen beträgt von 200 v.H. (kleinster Wert – Gemeinde Thumbby) bis 450 v.H. (größter Wert – Gemeinden Altenholz, Dänischenhagen und Flintbek). Von 37 Kommunen wird der für die Ermittlung der Steuerkraftmesszahl festgelegte fiktive Hebesatz von 363 v.H. (Nivellierungssatz) erreicht bzw. überschritten (Vorjahr: 62)

Der Durchschnittshebesatz für alle Kommunen im Kreis Rendsburg-Eckernförde beträgt im Haushaltsjahr 2021 332,81 v.H. (Vorjahr: 329,21 v.H.) und liegt somit unter dem Nivellierungssatz.

Gewerbesteuer: Die Spanne der aktuellen Hebesätze der kreisangehörigen Kommunen beträgt von 250 v.H. (kleinster Wert – Gemeinde Thumbby) bis 400 v.H. (größter Wert –

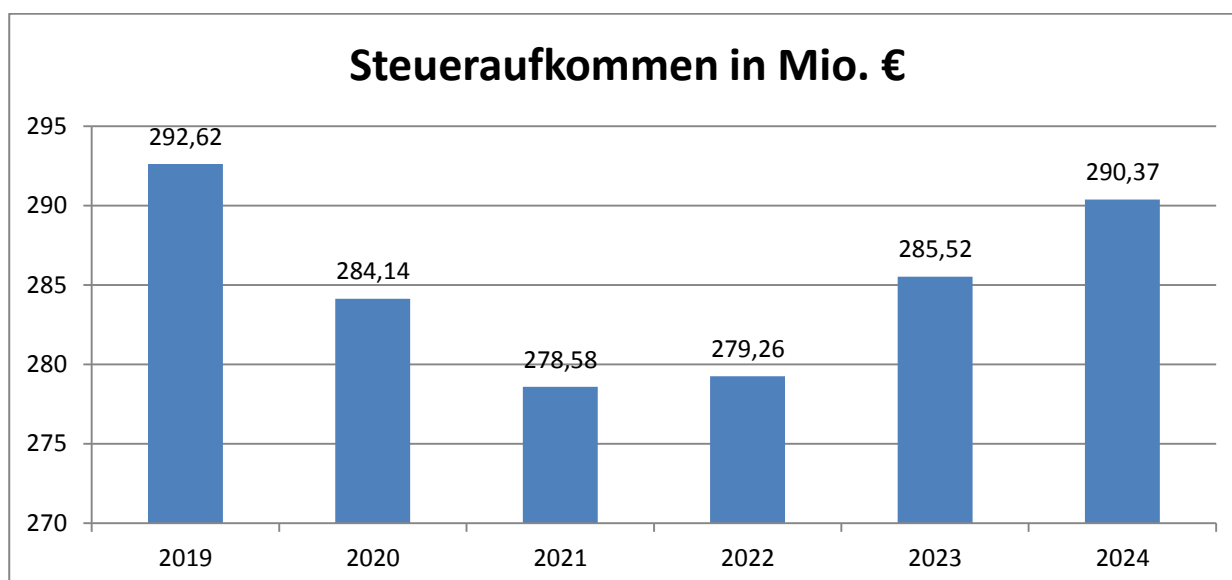
Gemeinde Blumenthal). Von 162 Kommunen wird der für die Ermittlung der Steuerkraftmesszahl festgelegte fiktive Hebesatz von 277 v.H. (Nivellierungssatz) erreicht bzw. überschritten (Vorjahr: 81).

Der Durchschnittshebesatz für alle Kommunen im Kreis Rendsburg-Eckernförde beträgt im Haushaltsjahr 2021 335,48 v.H. (Vorjahr: 334,37 v.H.) und liegt somit über dem Nivellierungssatz.

Steuerkraft / Steueraufkommen: Die Spanne der Steuerkraft der kreisangehörigen Kommunen liegt im Haushaltsjahr 2021 zwischen 286,51 €/ bedarfsinduzierten Einw. (kleinster Wert – Gemeinde Thumbby) und 2.368,80 €/bedarfsinduzierten Einw. (größter Wert – Gemeinde Sehestedt).

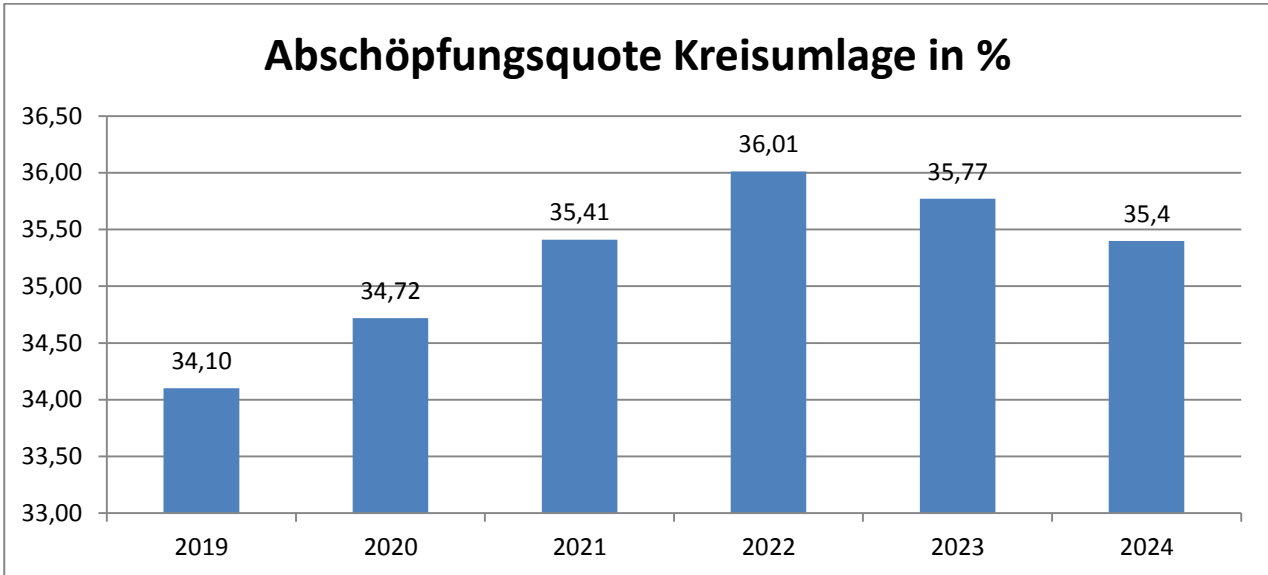
Die durchschnittliche Steuerkraft der kreisangehörigen Kommunen beträgt auf der Basis des kommunalen Finanzausgleichs – vorläufige Festsetzung des Landes vom 25.01.2021 – 961,91 €/bedarfsinduzierten Einw. Dieser Wert wird von 43 Kommunen erreicht bzw. überschritten (Vorjahr: 33).

Das jährliche Steueraufkommen (Realsteuern und Gemeinschaftssteuern) entwickelt sich in den Jahren 2019 bis 2024 wie folgt:



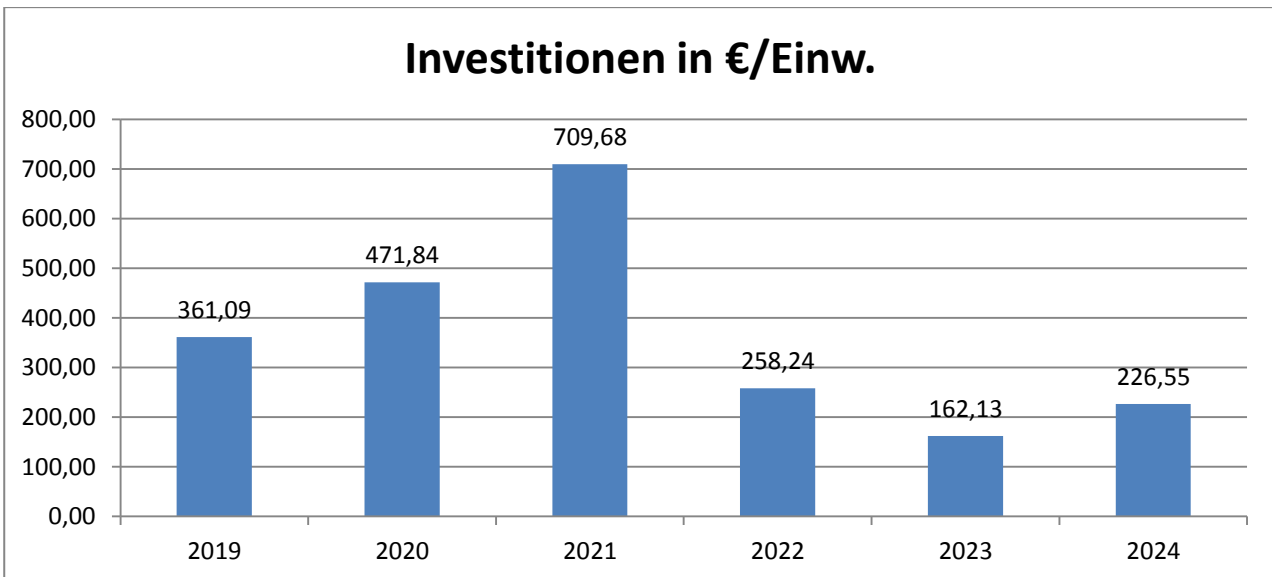
Zur Einordnung der Höhe der Kreisumlage und der damit verbundenen Auswirkungen auf die kreisangehörigen Kommunen ist eine sogenannte Abschöpfungsquote zu ermitteln. Danach ist eine Grenze der Kreisumlage dahingehend zu ziehen, dass den kreisangehörigen Kommunen die ihnen zur Verfügung stehenden Steuereinnahmen nicht in Gänze entzogen werden dürfen.

Nach dem nachstehenden Schaubild verbleiben den Kommunen nach Abzug der Kreisumlage ca. 2/3 der tatsächlichen Steuereinnahmen, so dass ein übermäßiger Einschnitt zu Lasten der Kommunen ausgeschlossen werden kann.

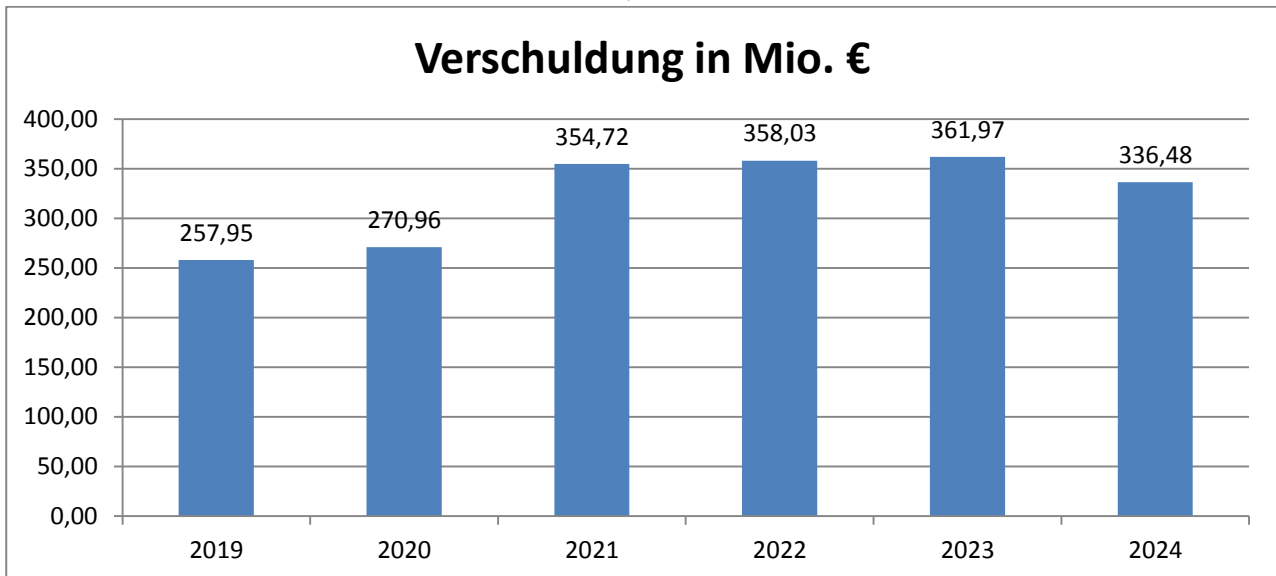


4. Investitionstätigkeit / Verschuldung

Die Gemeinde sollte in der Lage sein, unabweisbare Investitionen auch ohne neue Kreditaufnahmen vorzunehmen. Die gesamte Investitionstätigkeit der Kommunen entwickelt sich nach der derzeitigen mittelfristigen Finanzplanung wie folgt:



Aus der Verschuldungssituation einer Gemeinde lassen sich zwangsläufig keine Rückschlüsse auf die Finanzkraft der Gemeinde ziehen. Die strategische Zielsetzung muss aber sein, die durchschnittliche Zinsbelastung des kommunalen Kreditportfolios zu minimieren. Die Verschuldung der kreisangehörigen Kommunen steigt von 2019 bis 2023 kontinuierlich an und entwickelt sich erst in 2024 rückläufig.



Am Ende des Haushaltsjahres 2021 sind 30 Kommunen schuldenfrei. Am Ende des Finanzplanungszeitraums (2024) sind voraussichtlich 45 Kommunen ohne Verschuldung.

5. Sonstige Haushaltsdaten

Bei der Ermittlung des Finanzbedarfs der kreisangehörigen Kommunen ist zu berücksichtigen, ob und wie die Kommunen ihre verfassungsrechtliche Selbstverwaltungsgarantie durch eine eigenverantwortliche Erfüllung auch freiwilliger Selbstverwaltungsaufgaben wahrnehmen können. Ausgewertet wurden aus den jeweiligen Vorberichten die Höhe der geleisteten Zuschüsse und Mitgliedsbeiträge an Vereine und Verbände, soweit diese ausgewiesen bzw. von der zuständigen Verwaltung übermittelt wurden.

Die Kommunen mit kameraler Haushaltsführung geben im Haushaltsjahr 2021 im Durchschnitt rd. 2,95 % des Volumens des Verwaltungshaushaltes für diesen Zweck aus (Vorjahr: 2,85 %). Der Höchstwert im Haushaltsjahr 2021 liegt bei 20,63 % (Stadt Nortorf); der niedrigste Wert liegt bei 0,28 % (Gemeinde Timmaspe).

Die Kommunen mit doppischer Haushaltsführung geben im Haushaltsjahr 2021 im Durchschnitt rd. 1,49 % des Volumens der Aufwendungen im Ergebnisplan für diesen Zweck aus (Vorjahr: 2,02 %). Allerdings wurden verwertbare Daten lediglich von 98 der 108 Kommunen übermittelt. Der Höchstwert im Haushaltsjahr 2021 liegt bei 18,36 % (Gemeinde Bönnhusen); der niedrigste Wert liegt bei 0,21 % (Gemeinde Dänischenhagen).

gez. Förster