



Kreis Rendsburg-Eckernförde

Der Landrat

Fachdienst Umwelt – Untere Naturschutzbehörde



Verwendung der Ersatzgelder im Kreis Rendsburg- Eckernförde

Stand Januar 2018



**Richtlinie des Kreises Rendsburg-
Eckernförde zur Verwendung von
Ersatzzahlungen für die
Durchführung von Maßnahmen des
Naturschutzes und der
Landschaftspflege
vom 27. November 2015**

- **Richtlinie seit November 2015**
- **Verschiedene Antragsteller (Vereine, Verbände, Stiftungen, Privatpersonen, Träger öffentlichen Rechts)**
- **73 Vorgänge**
- **36 Zuwendungsbescheide und 11 Förderzusagen**



Übersicht



Fledermäuse



Foto: KH Andersen

Foto: KH Andersen

Amphibien



Amphibien



Eisvogel 50



Eisvogel



Foto: W. Herda

Otter

Verbreitungs- und Störstellenkartierung des Fischotters im Landkreis Rendsburg- Eckernförde



Foto: Jungotter in Fleckeby, Ortsteil Götheby-Holm, Badestelle an der Großen Breiten Schlei
(aufgenommen von S. Schliephäke, Weihnachten 2017).

Otter

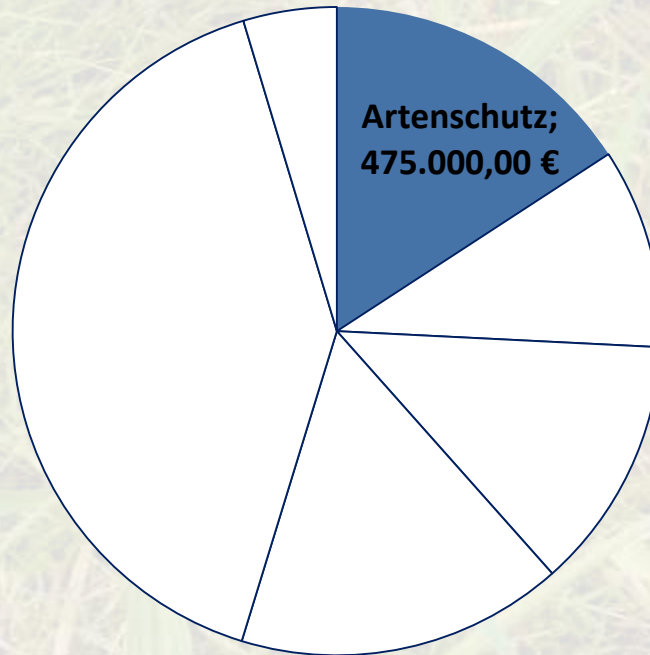


Otter



Abb.4: Verbreitung des Fischotters im Landkreis Rendsburg- Eckernförde.

Gesamtausgaben



Neuanlage von naturnahen Landschaftselementen

z.B.

Gehölzpflanzungen

Streuobstwiesen

Baumpflanzungen

Naturwaldflächen



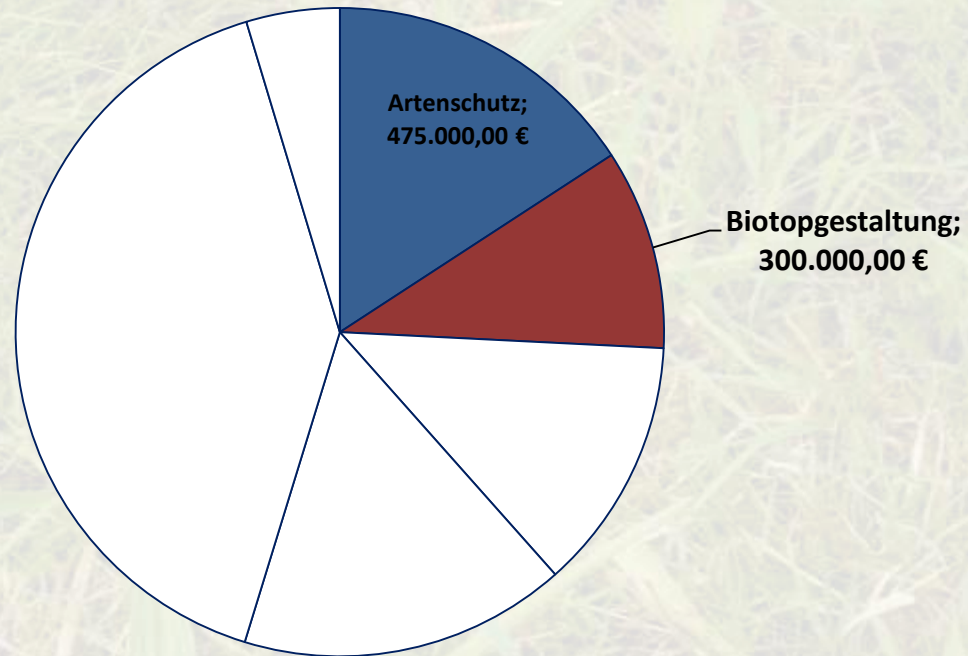
Neuanlage und Aufwertung von Biotopen



Knickschutzprogramm



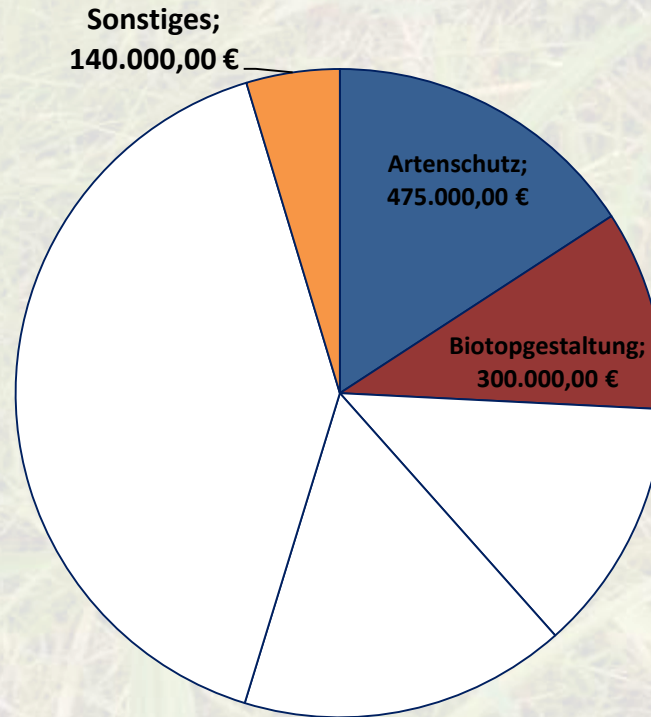
Gesamtausgaben



Sonstige Maßnahmen



Gesamtausgaben



Verbesserung der ökologischen Qualität an Gewässern



Priorisierung Entrohrung

- ✓ Beurteilung Lage (Schutzgebiet; Art des Gewässers...)
- ✓ Beurteilung Gewässerzustand

Oberlauf		Unterlauf	
	Gewässermorphologie		Gewässermorphologie
	Verhältnis offene/ geschlossene Bereiche		Verhältnis offene/ geschlossene Bereiche
	Randstrukturen (Relief, Nutzungsintensität usw.)		Randstrukturen (Relief, Nutzungsintensität usw.)
	Bauliche Einschränkung		Bauliche Einschränkung

- ✓ Beurteilung Zielbiotop
- ✓ Umsetzbarkeit der Maßnahme
- ✓ Beurteilung Artenschutz



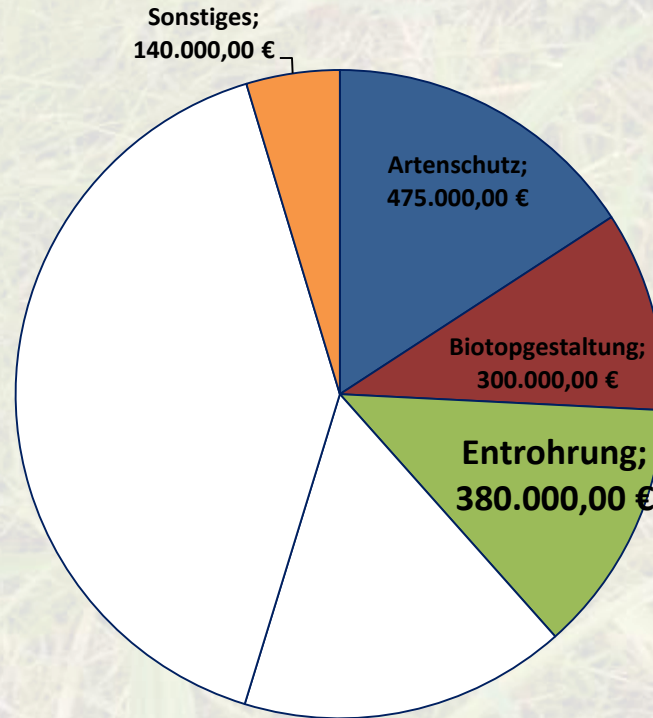
Verbesserung der ökologischen Qualität an Gewässern



Verbesserung der ökologischen Qualität an Gewässern



Gesamtausgaben



Prioritätenliste Flächenankauf

- ✓ Beurteilung Lage (Verbundsystem, Gewässer, ...)
- ✓ Beurteilung Ausgangsbiotop
- ✓ Beurteilung Zielbiotop
- ✓ Umsetzbarkeit der geplanten Maßnahme
- ✓ Beurteilung Artenschutz



Flächenankauf

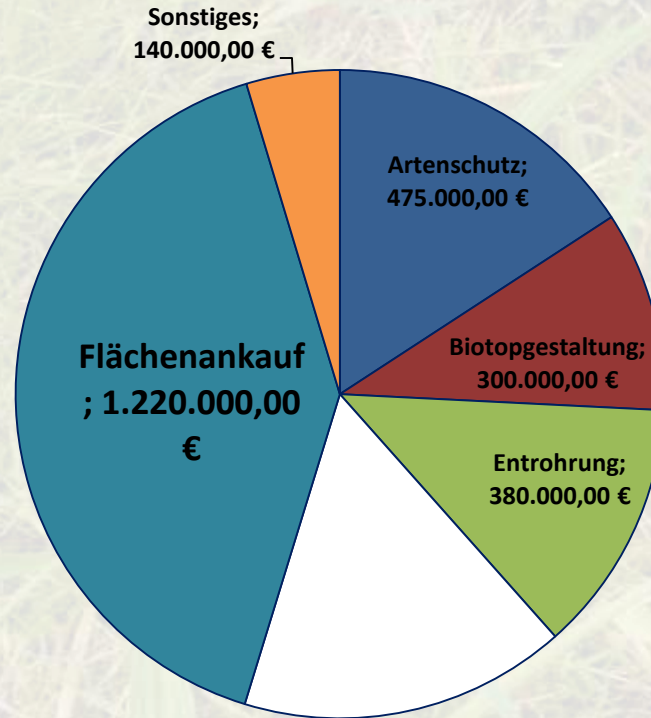


Flächenankauf

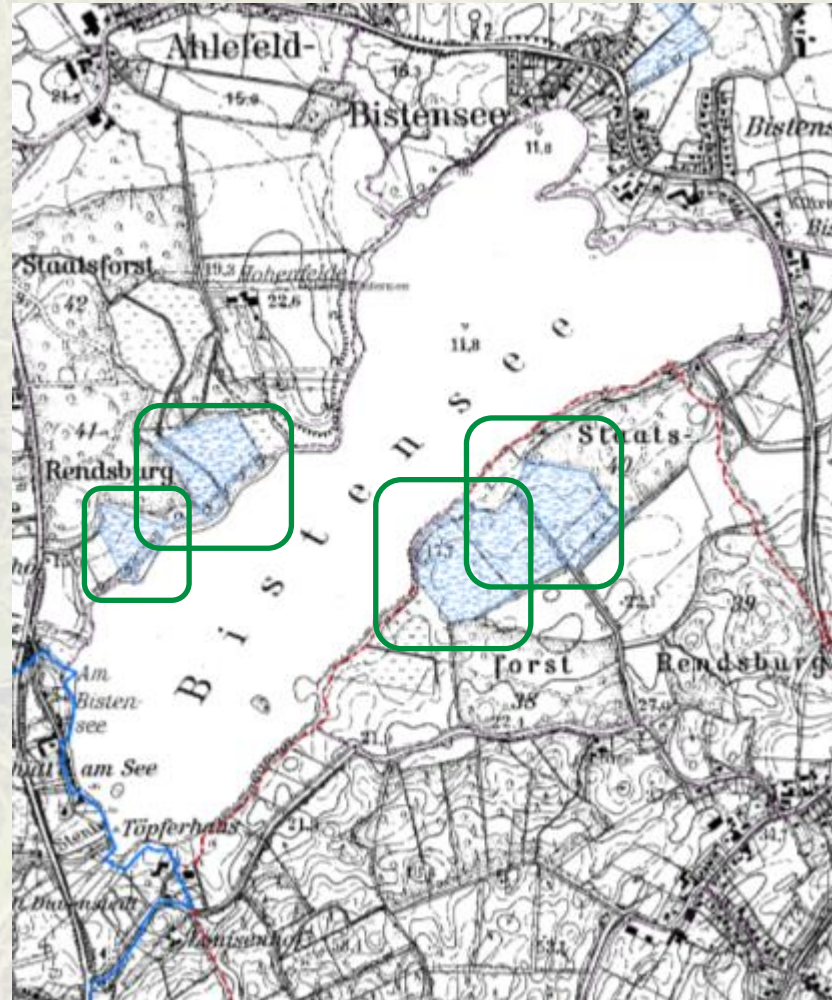
- Flächenmonitoring mit Eigentümer
- Kontrolle aktueller Zustand
- Kontrolle Maßnahmenumsetzung
- Fotodokumentation



Gesamtausgaben



Flächenextensivierung



- 30 jährige Extensivierungsverträge

z.B.:

Etablierung artenreiches und strukturreiches Grünland

- **Ansaat mittels regio Saatgut**
- **Extensive Bewirtschaftung**
- **Ersten 5 Jahre keine Beweidung im Sommer zur Festigung der Grasnarbe**
- **Keine Zufütterung**
- **Keine Bodenbearbeitung**
- **Keine Düngung**
- **Keine Pflanzenschutzmittel**
- **Eingeschränkte Narbenpflege**
- ...



Flächenextensivierung

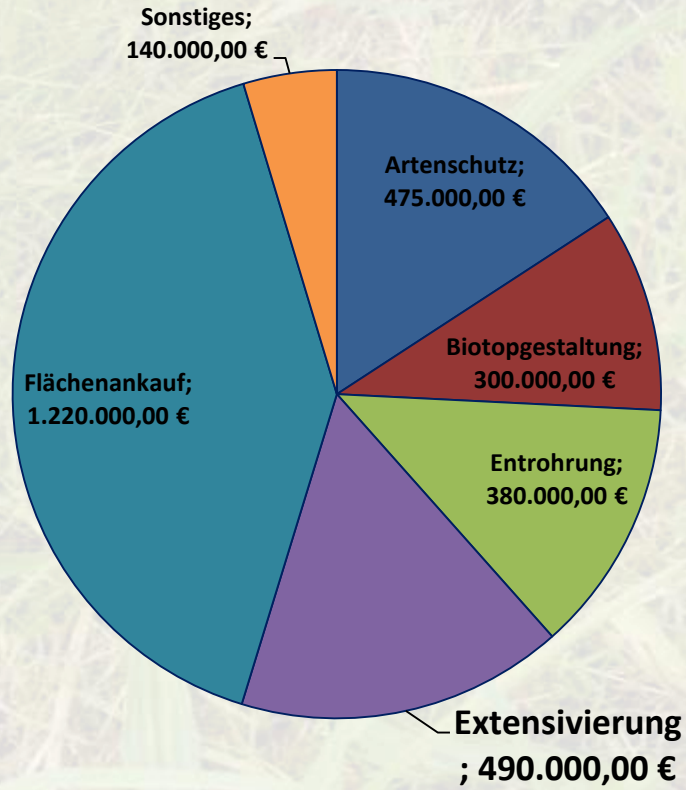
- 30 jährige Extensivierungsverträge

z.B.:

Etablierung arten- und strukturreiches Grünland



Gesamtausgaben



Zusammenfassung

The screenshot displays a webGIS application interface. At the top, there is a browser address bar showing the URL <http://10.34.32.251/WebOffice/synerver/personid=A46AAF370B31ECLF8F0DD348B>. Below the browser, a navigation toolbar includes icons for zooming, panning, and other map functions. The main area shows a topographic map with contour lines and various geographical features. A legend on the left side is partially circled in green, highlighting the following items:

- Ersatzgeldmaßnahmen
- Ersatzgeldmaßnahme Linie
- Ersatzgeldmaßnahme Punkt
- Ersatzgeldmaßnahme Fläche

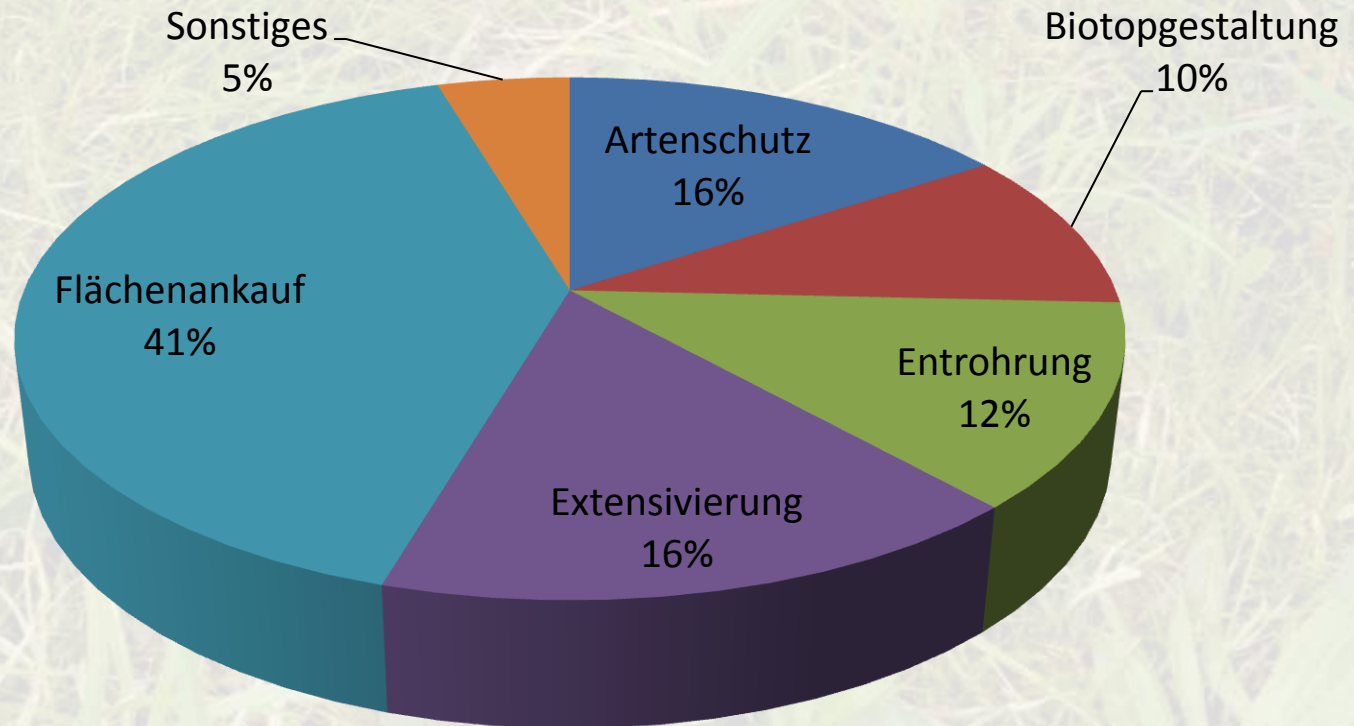
Other visible layers in the legend include:

- Landschaftselemente Flächen
- Landschaftselemente Linien
- Landschaftselemente Punkte
- Vertragsnaturschutzflächen
- AWGV
- Schutzgebiete Naturschutz
- Schutzgebiete Wasser
- Umwelt Daten
- schonende Gewässerunterhaltung
- Windkraft
- Verwaltungsbezirke
 - Kreis_RD_Eck
 - Kreis
 - Amtsgrenzen
 - Gemeinden
- ALKIS
 - ALKIS
 - Bodenschätzung
 - Navigation
 - Gebäudereferenzen
- Luftbilder
- Topographische Karten
- Farbige

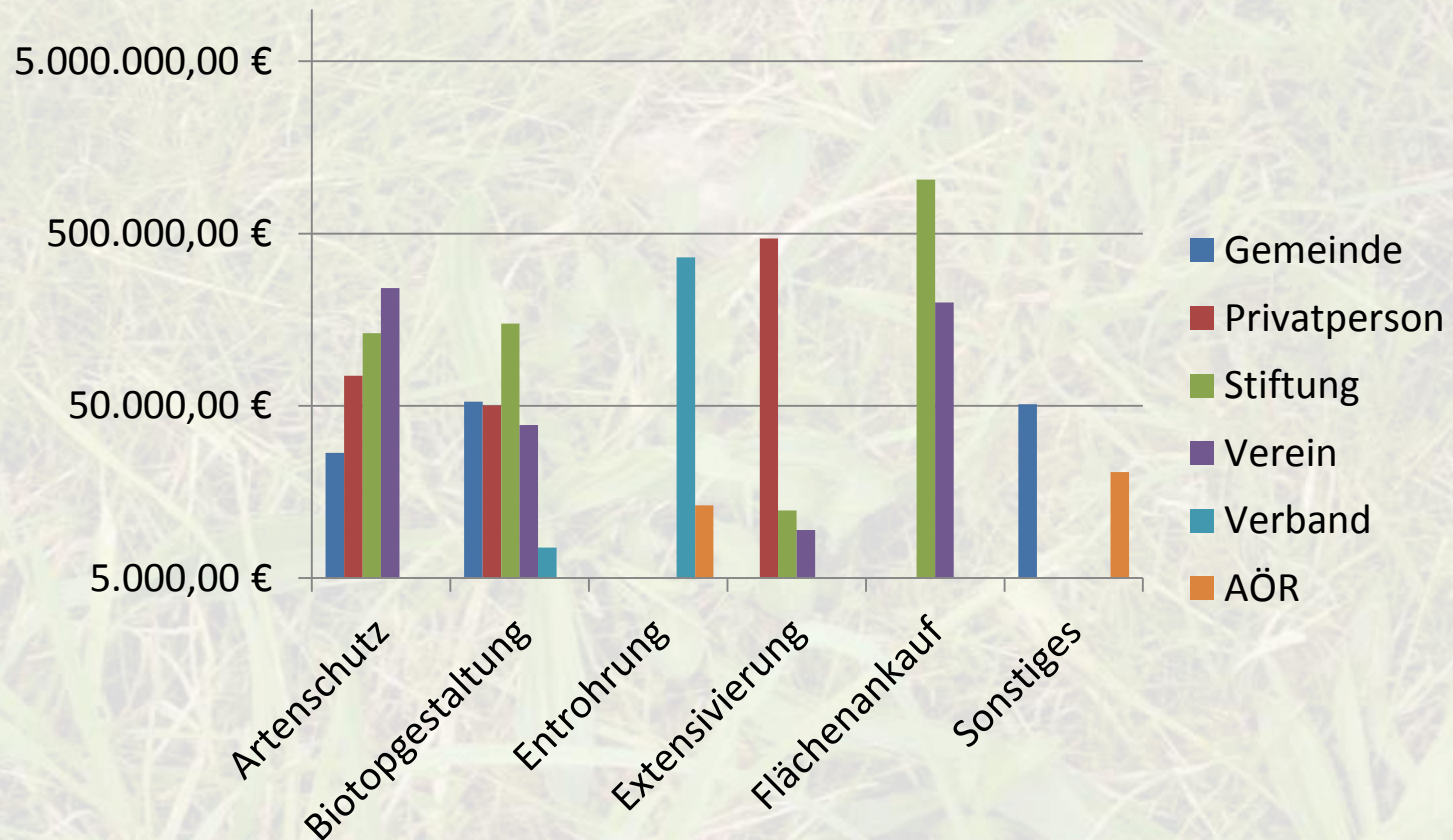
The map itself shows a topographic view with contour lines and labels for various locations such as Baumgarten, Haverott, Poggensiek, Bistensee, and Kl. Wittensee. A blue shaded area on the map is highlighted with a blue circle, and a tooltip is visible over it, showing the following information:

- Ersatzgeldmaßnahme Fläche (1)
- Gemeinde (1)
- Alle Objekte übernehmen

Derzeitige Verteilung nach Maßnahmen:



Derzeitige Verteilung nach Maßnahmen:



Aktueller Stand Ersatzgelder Januar 2018

noch nicht gezahlt Windkraft		875.226,00 €
Rest Geld		3.861.794,01 €
bereits ausgegebene Gelder	2015	78.696,40 €
	2016	1.176.602,82 €
	2017	913.617,95 €
Bereits in Projekten festgelegte Gelder (ZWB, Förderzusage)		836.410,92 €
Summe Ausgaben/ Festlegung		3.005.328,09 €
<u>Zur Zeit vorhanden, aber in Projektanfragen gebunden</u>		856.465,92 €

Ausblick

- Großteil des Geldes muss bis Ende 2018 ausgegeben werden (Ende drei Jahres Frist)
- Bindung des Restgeldes in einem Konzept bis 2020
- Projektanfragen vorhanden





**Vielen Dank
für die Aufmerksamkeit !**

13:53 19/OKT/2017

Ansprechpartner

Nördliches Kreisgebiet

Kristina Achilles

Tel. 04331-202-1294

kristina.achilles@kreis-rd.de

----- NOK -----

Südliches Kreisgebiet

Dr. Claudia Mollenhauer

Tel. 04331-202-268

claudia.mollenhauer@kreis-rd.de